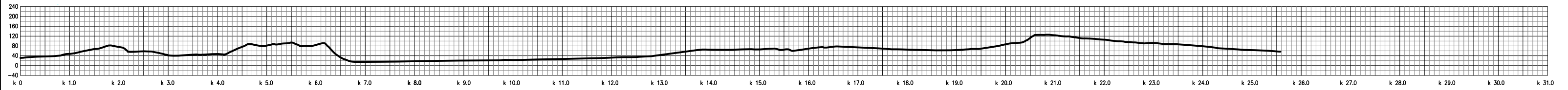
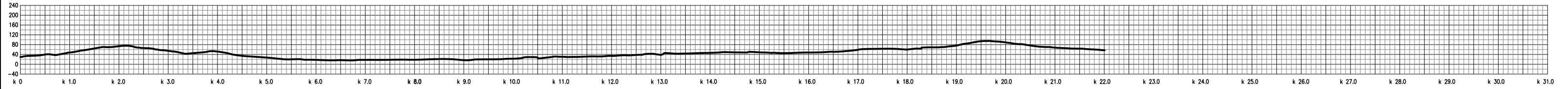


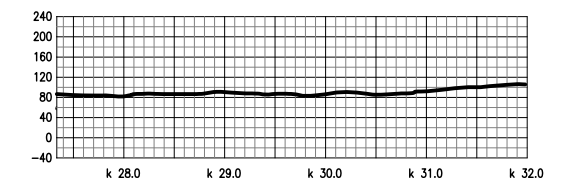
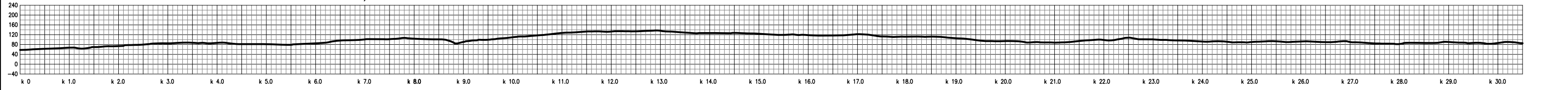
Alternativa 1 - FLORES - CARACOLÍ, 220 kV



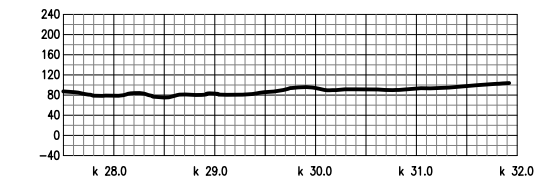
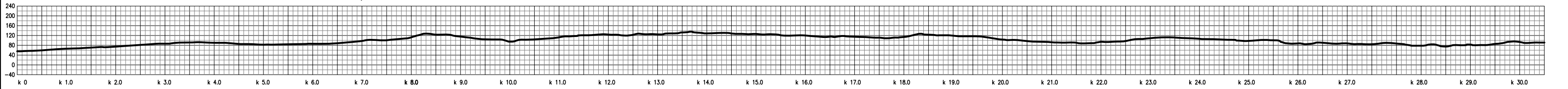
Alternativa 2 - FLORES - CARACOLÍ, 220 kV



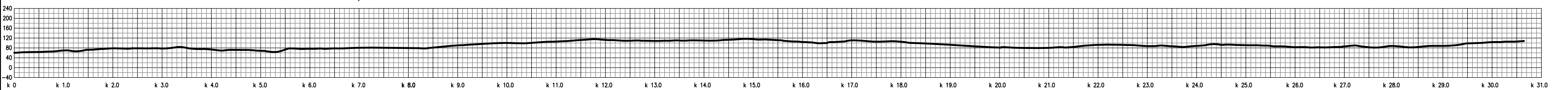
Alternativa 1 - CARACOLÍ - SABANALARGA, 220 kV



Alternativa 2 - CARACOLÍ - SABANALARGA, 220 kV



Alternativa 3 - CARACOLÍ - SABANALARGA, 220 kV



Los perfiles mostrados en esta figura corresponden a las alternativas de ruta que se muestran en la figura 1 las cuales, como se anotó, son únicamente referenciales. La selección de la ruta será de la responsabilidad única del Inversionista

Fuente: Google Earth.

			
PROYECTO: ESTRUCTURACIÓN DE LAS CONVOCATORIAS PÚBLICAS DE LOS PROYECTOS DE EXPANSIÓN DEL SISTEMA DE TRANSMISIÓN NACIONAL RESULTANTES DE LOS PLANES DE TRANSMISIÓN 2012 Y 2013			
TÍTULO: LÍNEA FLORES-CARACOLÍ-SABANALARGA, 220 kV PERFILES - ALTERNATIVAS DE RUTA			FECHA: Noviembre/13 ESCALA: H 1:75000 V 1:15000

FIGURA 2