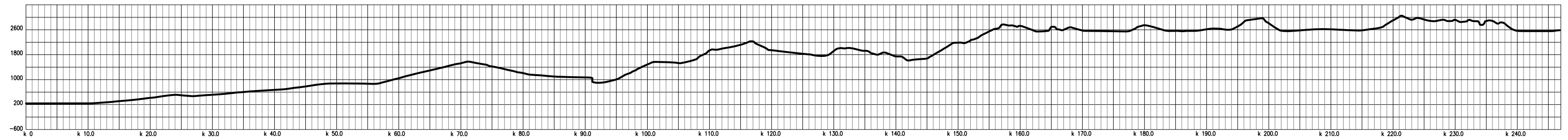
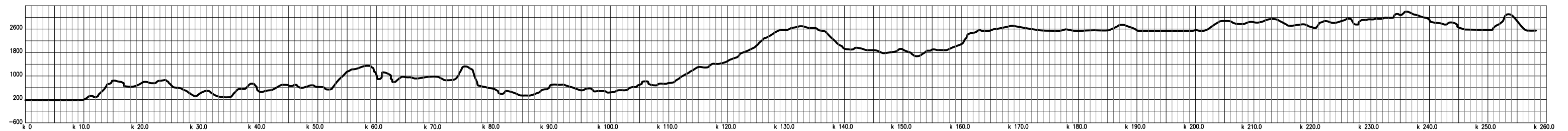


Alternativa 1 - SOGAMOSO - NORTE, 500 kV



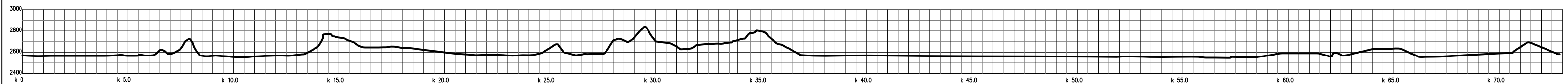
Esc: H- 1:600000
V- 1:200000

Alternativa 2 - SOGAMOSO - NORTE, 500 kV



Esc: H- 1:650000
V- 1:130000

Alternativa 1 - NORTE - NUEVA ESPERANZA, 500 kV



Esc: H- 1:175000
V- 1: 35000

Fuente: Google Earth.

Los perfiles mostrados en esta figura corresponden a las alternativas de ruta que se muestran en la figura 1 las cuales, como se anotó, son únicamente referenciales. La selección de la ruta será de la responsabilidad única del Inversionista

		
PROYECTO: ESTRUCTURACIÓN DE LAS CONVOCATORIAS PÚBLICAS DE LOS PROYECTOS DE EXPANSIÓN DEL SISTEMA DE TRANSMISIÓN NACIONAL RESULTANTES DE LOS PLANES DE TRANSMISIÓN 2012 Y 2013		
TÍTULO: LÍNEA SOGAMOSO-NORTE-NUEVA ESPERANZA, 500 kV PERFILES - ALTERNATIVAS DE RUTA		FECHA: Noviembre/13 ESCALA: Indicados

FIGURA 2