



MINISTERIO DEL INTERIOR

0618

22 JUN 2017

CERTIFICACIÓN NÚMERO _____ DE _____

“Sobre la presencia o no de comunidades étnicas en las zonas de proyectos, obras o actividades a realizarse”.

EL DIRECTOR DE CONSULTA PREVIA

En ejercicio de las facultades legales y reglamentarias en especial, las conferidas en el artículo 16 del numeral 5 del Decreto 2893 de 2011 y la Resolución 0755 del 15 de mayo de 2017, y Acta de Posesión del 16 de mayo de 2017 y,

CONSIDERANDO:

Que se recibió en el Ministerio del Interior el día 26 de abril de 2017, el oficio con radicado externo **EXTMI17- 18037**, por medio del cual la señora JULIANA ALEXANDRA MORENO TIUSABÁ, en calidad de Profesional Especializado de la Unidad de Planeación Minero Energética - UPME, solicita se expida certificación de presencia o no de comunidades étnicas en el área del proyecto: **“CONEXIÓN DE CENTRALES DE GENERACIÓN EÓLICAS: NUEVA SUBESTACIÓN COLECTORA 1 500 COLECTORA KV Y LÍNEAS DE TRANSMISIÓN ASOCIADAS”**, localizado en jurisdicción de los municipio de Albania, Barrancas, Distracción, El Molino, Fonseca, Hatonuevo, La Jagua Del Pilar, Maicao, Manaure, Riohacha, San Juan De Cesar, Uribia, Urumita y Villanueva, en el departamento de La Guajira y en jurisdicción de los municipios de Agustín Codazzi, Becerril, Bosconia, Chiriguana, El Paso, La Jagua De Ibirico, La Paz, Manaure Balcón Del Cesar, San Diego y Valledupar, en el departamento de Cesar, identificado con las siguientes coordenadas:

Punto*	Este	Norte	Punto*	Este	Norte
1000	1225970,103	1841086,388	26000	1218246,528	1845613,118
2000	1238958,314	1838723,214	27000	1137007,838	1734270,130
3000	1245982,359	1843256,741	28000	1144811,708	1715888,330
4000	1250009,207	1838631,418	29000	1159669,968	1711602,815
5000	1253574,647	1832244,516	30000	1161398,477	1712691,451
6000	1265075,624	1828556,646	31000	1171618,639	1713327,092
7000	1260722,548	1816304,826	32000	1167146,873	1704755,569
8000	1266405,965	1804374,862	33000	1183242,654	1689148,886
9000	1264857,982	1793281,250	34000	1148270,211	1678228,122
10000	1197928,580	1729237,479	35000	1134661,880	1662908,297
11000	1178691,557	1722217,152	36000	1109304,191	1642441,543
12000	1171931,888	1714283,678	37000	1090604,587	1641558,117
13000	1161215,468	1712262,206	38000	1094724,927	1675993,056
14000	1160394,700	1711100,724	39000	1107456,507	1696881,916
15000	1143855,737	1716428,852	40000	1115446,417	1718231,752
16000	1136418,229	1734905,156	41000	1121247,878	1724378,874
17000	1145031,566	1752952,716	42000	1129531,100	1726485,685
18000	1160902,241	1766984,473	43000	1129367,158	1734339,194
19000	1163352,987	1777666,675	44000	1108321,427	1633820,909
20000	1171087,683	1782857,209	45000	1096806,684	1590014,963
21000	1173895,675	1788002,247	46000	1093567,701	1579096,731
22000	1183747,309	1798162,950	47000	1082530,950	1569978,121
23000	1203703,936	1813887,474	48000	1083710,300	1543234,282
24000	1210607,735	1836537,257	49000	1078116,512	1541853,605
25000	1208099,420	1843952,423	50000	1061062,709	1535033,015
			50001	1061055,511	1536026,037
			51000	1038654,773	1539399,854
			52000	1030913,167	1556449,147
			53000	1028895,194	1563311,445
			54000	1020232,288	1579310,392
			55000	1036752,530	1589007,694
			56000	1048018,191	1594235,635
			57000	1050638,783	1599513,796
			58000	1062672,889	1611620,433
			59000	1070746,687	1621645,899
			60000	1079315,497	1627874,472

Fuente: Suministrada por el solicitante; radicado externo **EXTMI17-18037** del 26 de abril de 2017.

Que en la solicitud se anexaron los siguientes documentos técnicos: i) solicitud formal ante la Dirección de Consulta Previa, ii) cuadro de coordenadas, donde se va a ejecutar el proyecto denominado: **"CONEXIÓN DE CENTRALES DE GENERACIÓN EÓLICAS: NUEVA SUBESTACIÓN COLECTORA 1 500 COLECTORA KV Y LÍNEAS DE TRANSMISIÓN ASOCIADAS"**, localizado en jurisdicción de los municipios de Albania, Barrancas, Distracción, El Molino, Fonseca, Hatonuevo, La Jagua Del Pilar, Maicao, Manaure, Riohacha, San Juan De Cesar, Uribia, Urumita y Villanueva, en el departamento de La Guajira y en jurisdicción de los municipios de Agustín Codazzi, Becerril, Bosconia, Chiriguaná, El Paso, La Jagua De Ibirico, La Paz, Manaure Balcón Del Cesar, San Diego y Valledupar, en el departamento de Cesar.

Que en un análisis inicial la Dirección de Consulta Previa, procedió a revisar en las bases de datos conforme a las coordenadas presentadas por el solicitante para el proyecto: **"CONEXIÓN DE CENTRALES DE GENERACIÓN EÓLICAS: NUEVA SUBESTACIÓN COLECTORA 1 500 COLECTORA KV Y LÍNEAS DE TRANSMISIÓN ASOCIADAS"**, localizado en jurisdicción de los municipios de Albania, Barrancas, Distracción, El Molino, Fonseca, Hatonuevo, La Jagua Del Pilar, Maicao, Manaure, Riohacha, San Juan De Cesar, Uribia, Urumita y Villanueva, en el departamento de La Guajira y en jurisdicción de los municipios de Agustín Codazzi, Becerril, Bosconia, Chiriguaná, El Paso, La Jagua De Ibirico, La Paz, Manaure Balcón Del Cesar, San Diego y Valledupar, en el departamento de Cesar. Este análisis tuvo como objeto constatar la presencia o registro de comunidades étnicas que pudieran resultar afectadas. Las bases de datos consultadas fueron: i) Base cartográfica de resguardos indígenas constituidos (Incoder - Igac 2017), ii) Base cartográfica de Consejos Comunitarios constituidos (Incoder 2017), iii) Base de datos de la Dirección de Asuntos Indígenas, Minorías Étnicas y Rom (Mininterior 2017), iv) Base de datos de la Dirección de Comunidades Negras, Afrocolombianas, Raizales y Palenqueras (Mininterior 2017), v) Base de datos de Consulta Previa (Mininterior 2017).

Que con base en la información aportada y recogida se elaboró el informe técnico el día 02 de junio de 2017, en el cual se estableció lo siguiente:

*"Se digitalizo en la base de datos geográfica de la Dirección de Consulta Previa las coordenadas aportadas por el solicitante en el sistema de coordenadas Planas, Magna Sirgas Origen Bogotá, Datum Magna, para el proyecto: **"CONEXIÓN DE CENTRALES DE GENERACIÓN EÓLICAS: NUEVA SUBESTACIÓN COLECTORA 1 500 COLECTORA KV Y LÍNEAS DE TRANSMISIÓN ASOCIADAS"**.*

Para el ejercicio de análisis cartográfico se utilizó la cartografía básica y temática IGAC 2015, lo que permitió constatar que el área del proyecto se localiza en jurisdicción de los municipios de Albania, Barrancas, Distracción, El Molino, Fonseca, Hatonuevo, La Jagua Del Pilar, Maicao, Manaure, Riohacha, San Juan De Cesar, Uribia, Urumita y Villanueva, en el departamento de La Guajira, y jurisdicción de los municipios de Agustín Codazzi, Becerril, Bosconia, Chiriguaná, El Paso, La Jagua De Ibirico, La Paz, Manaure Balcón Del Cesar, San Diego y Valledupar en el departamento de Cesar. Por lo anterior es posible continuar con el trámite de la solicitud.

Actividades del proyecto:

- Construcción de la subestación Colectora 1 a 500 kV, en jurisdicción del municipio de Uribia - La Guajira.
- Construcción de dos líneas de transmisión independientes doble circuito a 500 mil voltios, entre la nueva subestación Colectora 1 (municipio de Uribia) y la subestación Cuestecitas 500 mil voltios a ubicarse en inmediaciones del municipio de Albania - La Guajira que hace parte del proyecto UPME 09-2016 Copey - Cuestecitas 500 kV y Copey Fundación 220 kV.
- Construcción de una línea de transmisión a 500 mil voltios entre las subestaciones Cuestecitas 500 mil voltios (municipio de Albania) y la subestación La Loma 500 mil voltios a ubicarse en inmediaciones del municipio de El Paso - Cesar, que hace parte del proyecto UPME 01-2014 La Loma 500 kV.

Como resultado de la consulta de las bases de datos (espacial y no espacial) de comunidades étnicas disponibles en la Dirección de Consulta Previa, se evidenció que en el polígono ubicado en los municipios de Albania, Barrancas, Distracción, El Molino,

Fonseca, Hatonuevo, La Jagua Del Pilar, Maicao, Manaure, Riohacha, San Juan De Cesar, Uribia, Urumita y Villanueva, en el departamento de La Guajira, y jurisdicción de los municipios de Agustín Codazzi, Becerril, Bosconia, Chiriguaná, El Paso, La Jagua De Ibirico, La Paz, Manaure Balcón Del Cesar, San Diego y Valledupar en el departamento de Cesar, correspondiente al proyecto **"CONEXIÓN DE CENTRALES DE GENERACIÓN EÓLICAS: NUEVA SUBESTACIÓN COLECTORA 1 500 COLECTORA KV Y LÍNEAS DE TRANSMISIÓN ASOCIADAS"** se registra la presencia de la línea negra de los 4 pueblos indígenas de la Sierra Nevada de Santa Marta (Kogui, Wiwa, Arhuaco, y Kankuamo); reconocida mediante las Resoluciones 000002 del 4 de enero de 1973 y 837 del 28 de agosto de 1995 expedidas por el Ministerio del Interior.

Por lo anterior, por tratarse de un proyecto que se encuentra ubicado dentro del territorio denominado Línea Negra, en cumplimiento de lo ordenado en el numeral cuarto y quinto de la Sentencia de la Corte Constitucional T-849 de 2014, la Dirección de Consulta Previa del Ministerio del Interior debe advertir al ejecutor del proyecto que se debe agotar el procedimiento de consulta previa, con las comunidades que habitan el territorio sagrado de la Sierra Nevada de Santa Marta para la satisfacción de dicha garantía constitucional. Adicional a lo anterior, Como resultado de la consulta de las bases de datos (espacial y no espacial) de comunidades étnicas con que cuenta la Dirección de Consulta Previa y del análisis cartográfico realizado a partir del cruce de dicha información con el área de referencia espacial del proyecto: **"CONEXIÓN DE CENTRALES DE GENERACIÓN EÓLICAS: NUEVA SUBESTACIÓN COLECTORA 1 500 COLECTORA KV Y LÍNEAS DE TRANSMISIÓN ASOCIADAS"**, se evidenció que el proyecto en mención se traslapa con los siguientes comunidades étnicas:

Consejos Comunitarios:

CONSEJO COMUNITARIO	DEPARTAMENTO	MUNICIPIO
CONSEJO COMUNITARIO DE COMUNIDADES NEGRAS DE EL PASO ALEJO DURAN COCOMAD	CESAR	EL PASO
CONSEJO COMUNITARIO JULIO CESAR ALTAMAR MUÑOZ DEL CORREGIMIENTO DE LA LOMA DE CALENTURA DEL MPIO DEL PASO CESAR	CESAR	EL PASO
CONSEJO COMUNITARIO DE COMUNIDADES AFRODESCENDIENTES LA PALMITA-COAFROPAL	CESAR	LA JAGUA DE IBIRICO
CONSEJO COMUNITARIO DE COMUNIDADES NEGRAS DE LA JAGUA DE IBIRICO	CESAR	LA JAGUA DE IBIRICO
CONSEJO COMUNITARIO DE LA COMUNIDAD NEGRA DE GUACOCHÉ - LOS CARDONALES	CESAR	VALLEDUPAR
CONSEJO COMUNITARIO MARCELINO OCHOA ALVAREZ "CATELO"	CESAR	VALLEDUPAR
CONSEJO COMUNITARIO CARLOTA REDONDO DE ALVAREZ DE LA COMUNIDAD NEGRA DE EL PERRO	CESAR	VALLEDUPAR
CONSEJO COMUNITARIO ARCILLA CARDON Y TUNA	CESAR	VALLEDUPAR
CONSEJO COMUNITARIO JOSÉ PRUDENCIO PADILLA	CESAR	VALLEDUPAR
CONSEJO COMUNITARIO DE LA COMUNIDAD NEGRA - CORREGIMIENTO JUAN Y MEDIO, VEREDA CASCAJALITO	LA GUAJIRA	RIOHACHA
CONSEJO COMUNITARIO DE LA COMUNIDAD NEGRA - MORENO DEMORENEROS CORREGIMIENTO JUAN Y MEDIO	LA GUAJIRA	RIOHACHA

Todos los consejos comunitarios se encuentran registrados en la base de datos de la Dirección de Asuntos para Comunidades Negras, Afrocolombianas, Raizales y Palenqueras.

Resguardos Indígenas:

RESGUARDO	MUNICIPIO	DEPARTAMENTO	ETNIA	RESOLUCIÓN
MENKUE-MISAYA-LA PISTA	CODAZZI	CESAR	YUKPA	044 DEL 10/12/1997
EL ROSARIO, BELLAVISTA Y YUCATAN	LA PAZ	CESAR	YUKPA	034 DEL 03/10/2000
CAÑO PADILLA	LA PAZ	CESAR	YUKPA	012 DEL 29/06/2000
KANKUAMO	VALLEDUPAR	CESAR	KANKUAMO	012 DEL 10/04/2003
MAYABANGLOMA	FONSECA	LA GUAJIRA	WAYUU	46 DEL 1/11/1994 ACUERDO NO. 184 DEL 30/09/2009 (AMPLIACION)
CAICEMAPA	FONSECA (HOY DISTRACCIÓN)	LA GUAJIRA	WAYUU	45 DEL 1/11/1994
POTRERITO	DISTRACCION	LA GUAJIRA	WAYUU	053 DEL 18/12/1997

P
4

CERRODEO (2 COMUNIDADES)	BARRANCAS	LA GUAJIRA	WAYUU	2 DEL 27/02/2002
TRUPIOGACHO Y LA MESETA (2 COMUNIDADES)	BARRANCAS	LA GUAJIRA	WAYUU	0087 DEL 26/09/1988
EL ZAHINO-GUAYABITO MURIAYTUY	BARRANCAS	LA GUAJIRA	WAYUU	90 DEL 11/05/1986
PROVINCIAL	BARRANCAS	LA GUAJIRA	WAYUU	0085 DEL 26/09/1988
RODEITO EL POZO	HATONUEVO	LA GUAJIRA	WAYUU	021 DEL 10/04/2003
CERRO DE HATONUEVO (3 RANCHERIAS: YOTOJOROMANA, EKIRRAJILET Y EL CERRO)	HATONUEVO	LA GUAJIRA	WAYUU	30 DEL 24/09/2001
LOMAMATO	BARRANCAS (SEGÚN DANE HATONUEVO)	LA GUAJIRA	WAYUU	0081 DEL 02/12/1987
MAÑATURE	RIOHACHA	LA GUAJIRA	WAYUU	012 DEL 5/05/1999
CUATRO DE NOVIEMBRE	MAICAO (HOY ALBANIA)	LA GUAJIRA	WAYUU	22 DEL 16/05/1995
SOLDADO PARATE BIEN	MAICAO-RIOHACHA	LA GUAJIRA	WAYUU	50 DEL 18/12/2000
CAICEMAPA	FONSECA (HOY DISTRACCIÓN)	LA GUAJIRA	WAYUU	45 DEL 1/11/1994
WOPUMUIN JUNAIN MAIKOU	MAICAO	LA GUAJIRA	WAYUU	ACUERDO 366 DEL 05/05/2015
OKOCHI	MAICAO	LA GUAJIRA	WAYUU	015 DEL 29/06/2000
UNA APUCHON (15 COMUNIDADES)	RIOHACHA	LA GUAJIRA	WAYUU	51 DEL 18/12/2000

Todos los resguardos indígenas se encuentran registrados en la base de datos de la Dirección de Asuntos Indígenas, ROM y minorías.

Comunidades fuera del resguardo:

Maicao

N°	COMUNIDAD	N°	COMUNIDAD	N°	COMUNIDAD
1	LA ESTRELLA	165	MASUREN	329	JAIPAICHON
2	KOTORRERAMANA	166	SAN FELIPE	330	KASUTATCHON
3	LIMONCITO	167	EL POZO	331	BOTONCHON I
4	WARRAMARALEIN	168	KALINCHON	332	WOSTOLEN
5	WALIRRUMANA	169	KANASUMANA	333	KARRIZAL
6	URAITCHIPA' A	170	IPAPURE	334	GUATUPAIN
7	COCHINAMANA	171	SHU'EMA	335	CHOKOSUMANA
8	JUTTIAL	172	JAMACINAL	336	PALASTOULE
9	YOTOJOROTSHI	173	JAYAPAMANA	337	JONJONCITO
10	AIPISIMANA	174	JEPIMANA	338	PATALU
11	ISHAMANA	175	RULIPUMANA	339	TRIJAIN
12	SICHIPALEN	176	BOTONCHON II	340	HUARE-HUARE
13	WAYACHON	177	ALITAJAIN	341	KOJORROMANA
14	CEMENTAMANA	178	ISHAIN	342	ALTO PINO
15	SIICHEN	179	ISHAMANA	343	MACHETSUMANA
16	MI RANCHITO	180	LIMACIRRA	344	USHULU
17	JUNUNTAO	181	AMARIPA	345	JARESPAIN
18	WALASHIMANA	182	TOLOIRA	346	KAWATAGIASMANA
19	SHALIMA' ANA	183	SARAMPIUNAMANA	347	CERRO PELAO
20	TOLOMANA	184	JUYARARPANA	348	WAIRRAMANA
21	ATATOW	185	JULUWAWAIN	349	CACHUYAS
22	CEURA II	186	JATTO	350	WALIRRUMANA
23	JOTOMANA	187	MERRATUSHI	351	PALENSTU
24	WAMAYAO	188	SICHIMANA	352	TORINCHEN
25	IRRUAPA	189	PORVENIR	353	JIKARU
26	JISEMANA	190	KUTIMPA	354	EL SALAO
27	UYATPANA	191	KACHETAMANA	355	KOTOTOMANA
28	KASUSAIN	192	PAKIMANA	356	ARIWOU
29	WUIMPESHI	193	WAAPANA	357	ICHICHON
30	JEPEN	194	WANAPAIMA	358	WOLIWA
31	SAN BENITO	195	SAN JOSE	359	TUMOU
32	AMALINA	196	JIRRUMANA	360	AIPIAIN
33	YUTAHO	197	ACEITUNITA	361	CHUPULIWOU
34	CASCAJALITO	198	KASICHI	362	YAMAIN
35	KANAAN	199	KASICHI	363	ISHAIM
36	PARAISO	200	KAPONSUMANA	364	BUENOS AIRES

37	YOUSPA	201	JATKUSIRA	365	KALEKISHIMANA
38	PETSUAPA N° 1	202	MATENTAMANA	366	MALOUYEN
39	JONNE	203	LA PLAYA	367	PUWAIMANA
40	PESUAPA	204	AULAULIA	368	LA PARCELA
41	KARACOLI	205	SABORIAPO	369	WARRALALAIN
42	JASHITCHON	206	CAMPAMENTO	370	TUCUPECHON
43	WASIMALITO	207	MARALA	371	PALASMANA
44	SAN LUIS	208	ACNERRUTAMANA	372	KASUTALAIN
45	CHIULIAPA	209	SACHIKIMANA	373	GUANAPAIMANA
46	YARALIWOU	210	MAPUAIN-BOURREN	374	SHULUITA
47	JAWAPIAKAT	211	WAITAIMA	375	OLOKI
48	CHONKAMA' ANA	212	PANTERRAMANA	376	IRRUAMAANA
49	GUATUPAIN	213	LA CRUZ	377	TEQUIA
50	MAPAJIWOU	214	YAWOULIA	378	MAIMA-JASAY
51	CANTAWAMANA	215	WAITAPA	379	GUAYABITA
52	JEPCHON	216	MASHOU	380	GUANAIPAIMANA
53	EKIMANA	217	JIRRUMANA	381	PLOTCHON
54	WARRUTTAMANA	218	ATSAULIA	382	AMURUREN
55	SINAMANA	219	COCOMANA	383	WUAAPANA
56	AWAYAJAURI	220	WARRATTUI	384	SANTA LUCIA
57	KOUSHALAIN	221	JATURUY	385	KARINATAIN
58	MUJUIPA	222	KULY	386	WARRALARAIN
59	KETPANA	223	PAJANKIRRU	387	IRRAMASIRA
60	PAPUMANA	224	UNIAKAT	388	MI ROSITA
61	JYUTCHON	225	IRRUWAMANA	389	PERA' A
62	SHOROROMANA	226	CAMPAMENTO	390	SOLDADO PARATE BIEN
63	KARRALAPANA	227	SANTA CRUZ	391	KASUMANA
64	MONTAÑITA	228	COTOPRIZ	392	LUMAKAD
65	KULIKIMANA	229	KAURAQUIMANA	393	AMARE
66	LAGUNA DE OXIDACION N°4.	230	IRRUWALA	394	ORILLAMANA
67	PARRULUAMANA	231	RINCONADA	395	AMARITSHI
68	JEPIRRALUT	232	PIR-PIR	396	KAMUSCHIPA' A
69	JAIPALIJUNAY	233	UJOLMANA	397	TAPLAMANA
70	RIRITANA	234	URRAICHIQUEPU	398	OUKULEMANA
71	PALASUMANA	235	TUCTU	399	MAJAYUTPANA
72	PALASUMANA	236	PUIPUREN	400	ORROTCHON
73	PALASUMANA	237	CARDONAL	401	KURRIATAKA
74	WOTTOIN	238	SAGRADO CORAZON	402	IRRUISIRRA
75	ANUCPALAOU	239	SHONKOMANA	403	SHALIMANA
76	KAPUCHIRRAJAIN	240	WASHINGTON	404	PATARRIAL
77	LULUSAIN	241	YAWASIRU	405	SAN LUIS
78	CURARIR	242	KARAQUITA	406	KULIRRILY
79	SAINMA	243	MUSAMANA	407	ROMANA
80	SHONKAMA' ANA	244	WARISHITOU	408	YAWASIRU
81	SHOSQUI	245	MATAJUNA	409	PIPAMANA
82	ALIRAPA	246	WAYUUMANA	410	COTOPRIZ
83	BETANIA	247	WASIMAL	411	CANAAN
84	YOSUMANA	248	SIMALUNSIRRA	412	JITKAL
85	LUMOULIEN	249	JATURRUICHON	413	TRIACHON
86	YOSUIPA	250	MAIKAITO	414	SAN ANTONIO DE WAMAYAO
87	GUAMAYAO	251	KALOUYACHON	415	OUISPA
88	OROCOMANA	252	SAKALOUSAIN	416	PEPETSHI
89	URUWAMANA	253	PINSKI	417	PIOLEKAT
90	KAITIMANA	254	AMALIPA	418	MARAÑAMANA
91	PARAISO	255	SILENCIO	419	WATCHUAPA
92	JOTOMANA	256	ARITAIMANA	420	CAMPAMENTO
93	YUNA	257	WALETPA	421	WEPIAPA
94	LA LOMA	258	GUAYACANAL	422	CALAUNE
95	KALANSHIRRA	259	LOMA FRESCA	423	TUCTU
96	WARRELO	260	MAKATAMANA	424	WAWATAMANA
97	PIOREKAT	261	OLONOKIAO	425	ARANAIPA
98	RUANAMANA	262	BELLAVISTA	426	OLOPULEPUU
99	JURRALEN	263	SANTA MARIA	427	TOLOMANA
100	SHIITEN	264	MAISHEMMAN	428	CARDONAL II
101	URIUNAKA	265	KAPUCHIRRUMA' ANA	429	LAS DELICIAS
102	HOULUY	266	JIJITUY	430	WAMAYAO
103	SEGUANA	267	KIJOTCHON	431	KIJOMANA

104	BANDERA	268	LA ESPERANZA	432	URIANAMANA
105	KALINAPIAU	269	WARA-WARAO	433	FLOR DE LA GUAJIRA
106	MANANTIAL	270	IPALU	434	MONKOURIAMANA
107	ICHITU	271	MANAURE	435	SANTA ELENA
108	PATAJATAMANA	272	WARRARATCHON SUR	436	JONMANA
109	YOURUNACHON	273	MAJAYULUMANA	437	LA FORTUNA
110	SANTA ELENA	274	CORRALITO	438	GUAYABAL
111	YOUREPU	275	NARANJITO 2	439	JAWAPIAKAT
112	MAJAYURA	276	WAYATAMANA	440	KAISHAIPA
113	BELLO MONTE	277	IRRUWAIN	441	PULAYITA
114	LA CAMPANA	278	WAYATAMANA	442	OULECHI
115	CHICHITUY	279	ORROKO	443	ULAIN
116	SANTA ROSA	280	JOTOMANA	444	PARRITCHON
117	JER-JET	281	JUYARUTPANA	445	UYATPANA
118	ATNAMANA	282	WLIPA	446	MULAMANA
119	MASHOU II	283	MOWASIRA	447	MULAMANA
120	SANTA FE	284	MASAMANA	448	NARANJITO 1
121	CARROUYACHON	285	PATILLAL	449	EMIJUY
122	PULIKUMANA	286	ASUUSHEIN	450	MOTTIN
123	LOMA DE JOTOLIMANA	287	WOURRE	451	WARRARATCHON
124	SANTA CLARA	288	OLOKOMANA	452	IRRUAIN
125	KASISKA	289	PARRANTIAL	453	YOULENA
126	ZONA WAYUU	290	ZARRULUMANA	454	YOTOJOROY
127	MORROCONA	291	ISHAPA	455	TOROMANA
128	KOURIPANA	292	OURULUMANA	456	SARAVITA
129	JOLOJOLOMANA	293	CORAL	457	TALOULAMANA
130	WUNUPARAT	294	KURRILLAMANA	458	PARRIRAIN
131	AMARIJUNA	295	ALAYULT	459	PIYUSHIPANA
132	CAMPO FLORIDO	296	IRRUWATUNALU	460	KAIKASHI
133	CAMPO FLORIDO	297	MOCUMANA	461	KASPOLINMANA
134	IRRUALU	298	TRANQUET	462	PASANUALU
135	LA PAZ	299	KOLERRAMANA	463	SAN FERNANDO
136	WOUKUCTO	300	HIOTSHY	464	COCHORRETAMANA
137	JASALIMA	301	WLIJITSMANA	465	ITAKA
138	JASALIMA	302	KALENTISUMANA	466	MASHI
139	GUADALAJARA	303	KULEMATAMANA	467	PATSUARRALI
140	MAIMAJASAY	304	MAJAPCHON	468	QUERRAJULI
141	PUEBLITO WAYUU	305	SAN BENITO EMIMANA	469	PASIPAMANA
142	ALTAMIRA	306	WAYUMANA Nº 1	470	KASUTO
143	YOSURU	307	PECHIMANA	471	SABANETA
144	SANTA ANA	308	KARRAPATAMANA	472	RUWANAMANA
145	LOS MANANTIALES	309	TEKIA	473	MALANQUE
146	PATAJATAMANA	310	MARAÑAMANA	474	LA SABANA
147	SHITEN	311	PANAMA	475	COCHINAMANA
148	PATILLITA	312	CAD-NITA	476	ACUARU
149	JUJULIMANA	313	EL JOBO	477	LIMACIRRA
150	MAKU	314	CAPUCHIRRUMANA	478	AMUSHICHOW
151	JANEMA	315	YOULEJUNAY	479	PARAWANA
152	LOS MANGOS	316	KALINATAIN	480	RANCHERIA
153	ALAAKAD	317	WARARALAIN	481	JUPECHIMANA
154	LA ARENOSA	318	ZENUY	482	TOLOCHIJUNA
155	JOLOTSOIN	319	MAPUAMANA	483	CALATAINS
156	USHULU	320	KULUULUMANA	484	AMUSUCHON
157	PERRAMANA	321	MASHI II	485	SAN CARLOS
158	ICHIMANA	322	HAYPIAMANA	486	NUEVA ESPERANZA
159	IRRUISIRA	323	MARAJAMA'ANA	487	MALIRAINQUIRRU
160	YOUYUPANA	324	KAYALIWOU	488	PARRITKAD
161	PARRITCHAN	325	WATCHUAPA	489	PATTAIN
162	KAPUCHIRRUMANA	326	KULINATCHI	490	CEURA
163	ARAPAREN	327	COPOYAMANA		
164	FLOR DE LA SABANA	328	CHOLOISIRRA		

Albania:

N°	COMUNIDAD	N°	COMUNIDAD
1	URAPA	41	EI MILAGRO
2	CARRETAMANA	42	AMARE

3	TEKIA	43	ORRILLAMAN
4	CAMPOHERRERA	44	ITAKA
5	LUHOPU	45	PATSUARALI
6	LA HORQUETA	46	GUAYABAL
7	CARACOLI	47	JIRUMANA
8	SAN JOSE	48	WOUTOIN
9	AIPIAPULE	49	COPOYOMANA
10	PALESPALEN	50	CERRO PELAO
11	KARRALAPANA	51	LUMAKA
12	SURULAT	52	CHARITO
13	KANSHAIPA	53	TAPARITA
14	NUEVA ESPERANZA	54	WAYAKANAT
15	LOS MATICOS	55	CHUISIRA
16	PITULPMANA 1 Y 2	56	ITAKA 2
17	MALIRANQUIRU	57	DIVIDIVI
18	LA SIERRITA	58	ITAKA
19	WARARACHON	59	GUAYABITAL
20	KANAGUATAMANA	60	VILLA ONE
21	GUANAPAREPO	61	LOMA FRESCA
22	DAMASCO	62	KACHALERIO
23	PERRANCHO	63	KANEWAKAT
24	KARIYUSEIN	64	KACHALERIO1
25	EL ROCIO	65	TOURETAKA
26	PANCHOMANA	66	LIMASIRA
27	GUAYACNAL 2	67	KAMUCHESEIN
28	LUHOPU	68	KETPANA
29	CAMPOHERRERA	69	PESUAN
30	JYUICHON	70	SERRIYAMANA
31	CHIVO MONO	71	ALITAMANA
32	GUSIMAL	72	ISHICHON
33	LIMONCITO	73	LAS TAPARITAS
34	ASIUUSHEIN	74	LA HORQUE
35	WARE WAREN	75	LA SIERRITA
36	GUAYAKAL	76	PARRICHON
37	SHIRAIN	77	CANADA
38	ZAPATAMANA	78	KANEGUAKA
39	IRUAKA	79	LA CRUZ
40	JURIMAKAL	80	JARAO

Barrancas, Manaure, Riohacha y Uribia:

N°	COMUNIDAD	DEPARTAMENTO	MUNICIPIO
1	TAMAQUITO I	LA GUAJIRA	BARRANCAS
2	BARRANCÓN	LA GUAJIRA	BARRANCAS
3	BORRACA	LA GUAJIRA	BARRANCAS
4	CAMPO ALEGRE	LA GUAJIRA	BARRANCAS
5	LOS MAYORALES	LA GUAJIRA	BARRANCAS
6	MANATIALITO	LA GUAJIRA	BARRANCAS
7	NUEVO ESPINAL	LA GUAJIRA	BARRANCAS
8	TAMAQUITO 2	LA GUAJIRA	BARRANCAS
9	TAMAQUITO I	LA GUAJIRA	BARRANCAS
10	TOBAQUITO	LA GUAJIRA	BARRANCAS
11	ANALIPA	LA GUAJIRA	MANAURE
12	CANAAN	LA GUAJIRA	MANAURE
13	EL MAMÓN - IPAKA	LA GUAJIRA	MANAURE
14	JASAINAP	LA GUAJIRA	MANAURE
15	KAQUETAMANA	LA GUAJIRA	MANAURE
16	MOUWASIRA	LA GUAJIRA	MANAURE
17	MULUJUICHON	LA GUAJIRA	MANAURE
18	PAKIMANA	LA GUAJIRA	MANAURE
19	PALENSAMANA	LA GUAJIRA	MANAURE
20	PANERAKAT	LA GUAJIRA	MANAURE
21	WALAPAJIMANA	LA GUAJIRA	MANAURE
22	WAYALAIN	LA GUAJIRA	MANAURE
23	APURRURE	LA GUAJIRA	MANAURE, URIBIA
24	ARRUTKAJUI	LA GUAJIRA	MANAURE, URIBIA
25	ATURRITCHO	LA GUAJIRA	MANAURE, URIBIA

26	CUBAMANA	LA GUAJIRA	MANAURE, URIBIA
27	EMERRUWOU	LA GUAJIRA	MANAURE, URIBIA
28	IMAIPA	LA GUAJIRA	MANAURE, URIBIA
29	ISASHICA	LA GUAJIRA	MANAURE, URIBIA
30	JARARARU	LA GUAJIRA	MANAURE, URIBIA
31	KOUSHIMANA	LA GUAJIRA	MANAURE, URIBIA
32	MEDIA LUNA 2	LA GUAJIRA	MANAURE, URIBIA
33	OROSKO	LA GUAJIRA	MANAURE, URIBIA
34	PIULEKAT	LA GUAJIRA	MANAURE, URIBIA
35	UTHUMANA	LA GUAJIRA	MANAURE, URIBIA
36	WAINATA	LA GUAJIRA	MANAURE, URIBIA
37	ALEWA LOS MONOS	LA GUAJIRA	RIOHACHA
38	ANUAPULE	LA GUAJIRA	RIOHACHA
39	ARPUSALIA	LA GUAJIRA	RIOHACHA
40	BELLAVISTA	LA GUAJIRA	RIOHACHA
41	EL CARMEN	LA GUAJIRA	RIOHACHA
42	JAALINCHI	LA GUAJIRA	RIOHACHA
43	JULIAKAT	LA GUAJIRA	RIOHACHA
44	KAYETAMANA	LA GUAJIRA	RIOHACHA
45	KEKETAMANA	LA GUAJIRA	RIOHACHA
46	SABANA JUAN Y MEDIO	LA GUAJIRA	RIOHACHA
47	WAYANETAMANA	LA GUAJIRA	RIOHACHA
48	UNA'APUCHON	LA GUAJIRA	RIOHACHA
49	AHUYAMA	LA GUAJIRA	URIBIA
50	APIARU	LA GUAJIRA	URIBIA
51	APIR	LA GUAJIRA	URIBIA
52	ALEEMA 1	LA GUAJIRA	URIBIA
53	ALEEMA 2	LA GUAJIRA	URIBIA
54	ARUTKAJUI	LA GUAJIRA	URIBIA
55	ARUTSUMANA	LA GUAJIRA	URIBIA
56	CABO DE LA VELA	LA GUAJIRA	URIBIA
57	CARRIZAL	LA GUAJIRA	URIBIA
58	CHORETCHON Y ATURUICHON	LA GUAJIRA	URIBIA
59	CIMPANAMANA	LA GUAJIRA	URIBIA
60	ETKIMANA	LA GUAJIRA	URIBIA
61	IPAISHI	LA GUAJIRA	URIBIA
62	ISHOTCHIMANA	LA GUAJIRA	URIBIA
63	ISHOTSHIMANA	LA GUAJIRA	URIBIA
64	JAIPALECHI	LA GUAJIRA	URIBIA
65	JALAAPA	LA GUAJIRA	URIBIA
66	JAPULALAO	LA GUAJIRA	URIBIA
67	JAYAPAMANA	LA GUAJIRA	URIBIA
68	JOTOMANA	LA GUAJIRA	URIBIA
69	JUPTUI	LA GUAJIRA	URIBIA
70	KASIWOLIN	LA GUAJIRA	URIBIA
71	KASUSHI	LA GUAJIRA	URIBIA
72	KOUSHOTCHON	LA GUAJIRA	URIBIA
73	KUISA	LA GUAJIRA	URIBIA
74	LA TRAMPA	LA GUAJIRA	URIBIA
75	MAASEN	LA GUAJIRA	URIBIA
76	MARAÑANAMA	LA GUAJIRA	URIBIA
77	MARTINMANA	LA GUAJIRA	URIBIA
78	MOUWASHIRA	LA GUAJIRA	URIBIA
79	MULUJUI	LA GUAJIRA	URIBIA
80	PALANCISOU	LA GUAJIRA	URIBIA
81	PALEPALEU	LA GUAJIRA	URIBIA
82	PALISHERU	LA GUAJIRA	URIBIA
83	POPORTIN	LA GUAJIRA	URIBIA
84	PUJULU	LA GUAJIRA	URIBIA
85	SANTA ROSA	LA GUAJIRA	URIBIA
86	SARUTSIRA	LA GUAJIRA	URIBIA
87	SOLUIPA	LA GUAJIRA	URIBIA
88	TIQSUCHI	LA GUAJIRA	URIBIA
89	TOOLIMA	LA GUAJIRA	URIBIA
90	URIBIA	LA GUAJIRA	URIBIA
91	WARARAT	LA GUAJIRA	URIBIA
92	WARARAT	LA GUAJIRA	URIBIA

93	WARE WAREN	LA GUAJIRA	URIBIA
94	YAWAISU	LA GUAJIRA	URIBIA
95	YOLUMALI	LA GUAJIRA	URIBIA
96	YOSUCHON	LA GUAJIRA	URIBIA

De acuerdo con lo anterior, se establece que se registra presencia de comunidades étnicas en el área del proyecto: **"CONEXIÓN DE CENTRALES DE GENERACIÓN EÓLICAS: NUEVA SUBESTACIÓN COLECTORA 1 500 COLECTORA KV Y LÍNEAS DE TRANSMISIÓN ASOCIADAS"**, localizado en jurisdicción los municipios de Albania, Barrancas, Distracción, El Molino, Fonseca, Hatonuevo, La Jagua Del Pilar, Maicao, Manaure, Riohacha, San Juan De Cesar, Uribia, Urumita y Villanueva, en el departamento de La Guajira, y jurisdicción de los municipios de Agustín Codazzi, Becerril, Bosconia, Chiriguana, El Paso, La Jagua De Ibirico, La Paz, Manaure Balcón Del Cesar, San Diego y Valledupar en el departamento de Cesar.

En mérito de lo anteriormente expuesto, esta Dirección,

CERTIFICA:

PRIMERO. Que se registra la presencia de la Linea Negra de los 4 pueblos Indígenas de la Sierra Nevada de Santa Marta (Kogui, Wiwa, Arhuaco, y Kankuamo); Resoluciones 000002 del 4 de enero de 1973 y 837 del 28 de agosto de 1995 expedidas por el Ministerio del Interior, y de los siguientes Resguardos Indígenas:

RESGUARDO	MUNICIPIO	DEPARTAMENTO	ETNIA	RESOLUCIÓN
MENKUE-MISAYA-LA PISTA	CODAZZI	CESAR	YUKPA	044 DEL 10/12/1997
EL ROSARIO, BELLAVISTA Y YUCATAN	LA PAZ	CESAR	YUKPA	034 DEL 03/10/2000
CAÑO PADILLA	LA PAZ	CESAR	YUKPA	012 DEL 29/06/2000
KANKUAMO	VALLEDUPAR	CESAR	KANKUAMO	012 DEL 10/04/2003
MAYABANGLOMA	FONSECA	LA GUAJIRA	WAYUU	46 DEL 1/11/1994 ACUERDO NO. 184 DEL 30/09/2009 (AMPLIACION)
CAICEMAPA	FONSECA (HOY DISTRACCIÓN)	LA GUAJIRA	WAYUU	45 DEL 1/11/1994
POTRERITO	DISTRACCION	LA GUAJIRA	WAYUU	053 DEL 18/12/1997
CERRODEO (2 COMUNIDADES)	BARRANCAS	LA GUAJIRA	WAYUU	2 DEL 27/02/2002
TRUPIOGACHO Y LA MESETA (2 COMUNIDADES)	BARRANCAS	LA GUAJIRA	WAYUU	0087 DEL 26/09/1988
EL ZAHINO-GUAYABITO MURIAYTUY	BARRANCAS	LA GUAJIRA	WAYUU	90 DEL 11/05/1986
PROVINCIAL	BARRANCAS	LA GUAJIRA	WAYUU	0085 DEL 26/09/1988
RODEITO EL POZO	HATONUEVO	LA GUAJIRA	WAYUU	021 DEL 10/04/2003
CERRO DE HATONUEVO (3 RANCHERIAS: YOTOJOROMANA, EKIRRAJILET Y EL CERRO)	HATONUEVO	LA GUAJIRA	WAYUU	30 DEL 24/09/2001
LOMAMATO	BARRANCAS (SEGÚN DANE HATONUEVO)	LA GUAJIRA	WAYUU	0081 DEL 02/12/1987
MAÑATURE	RIOHACHA	LA GUAJIRA	WAYUU	012 DEL 5/05/1999
CUATRO DE NOVIEMBRE	MAICAO (HOY ALBANIA)	LA GUAJIRA	WAYUU	22 DEL 16/05/1995
SOLDADO PARATE BIEN	MAICAO-RIOHACHA	LA GUAJIRA	WAYUU	50 DEL 18/12/2000
CAICEMAPA	FONSECA (HOY DISTRACCIÓN)	LA GUAJIRA	WAYUU	45 DEL 1/11/1994
WOPUMUIN JUNAIN MAIKOU	MAICAO	LA GUAJIRA	WAYUU	ACUERDO 366 DEL 05/05/2015
OKOCHI	MAICAO	LA GUAJIRA	WAYUU	015 DEL 29/06/2000
UNA APUCHON (15 COMUNIDADES)	RIOHACHA	LA GUAJIRA	WAYUU	51 DEL 18/12/2000

Todos los resguardos indígenas se encuentran registrados en la base de datos de la Dirección de Asuntos Indígenas, ROM y minorías.

Comunidades fuera del resguardo:

Maicao

02

N°	COMUNIDAD	N°	COMUNIDAD	N°	COMUNIDAD
1	LA ESTRELLA	165	MASUREN	329	JAIPAICHON
2	KOTORRERAMANA	166	SAN FELIPE	330	KASUTATCHON
3	LIMONCITO	167	EL POZO	331	BOTONCHON I
4	WARRAMARALEIN	168	KALINCHON	332	WOSTOLEN
5	WALIRRUMANA	169	KANASUMANA	333	KARRIZAL
6	URAITCHIPA' A	170	IPAPURE	334	GUATUPAIN
7	COCHINAMANA	171	SHULEMA	335	CHOKOSUMANA
8	JUTTIAL	172	JAMACINAL	336	PALASTOULE
9	YOTOJOROTSHI	173	JAYAPAMANA	337	JONJONCITO
10	AIPISIMANA	174	JEPIMANA	338	PATALU
11	ISHAMANA	175	RULIPUMANA	339	TRUJAIN
12	SICHIPALEN	176	BOTONCHON II	340	HUARE-HUARE
13	WAYACHON	177	ALITAJAIN	341	KOJORROMANA
14	CEMENTAMANA	178	ISHAIN	342	ALTO PINO
15	SIICHEN	179	ISHAMANA	343	MACHETSUMANA
16	MI RANCHITO	180	LIMACIRRA	344	USHULU
17	JUNUNTAO	181	AMARIPA	345	JARESPAIN
18	WALASHIMANA	182	TOLOIRA	346	KAWATAGIASMANA
19	SHALIMA' ANA	183	SARAMPIUNAMANA	347	CERRO PELAO
20	TOLOMANA	184	JUYARARPANA	348	WAIRRAMANA
21	ATATOW	185	JULL'WAWAIN	349	CACHUYAS
22	CEURA II	186	JATTO	350	WALIRRUMANA
23	JOTOMANA	187	MERRATUSHI	351	PALENSTU
24	WAMAYAO	188	SICHIMANA	352	TORINCHEN
25	IRRUAPA	189	PORVENIR	353	JIKARU
26	JISEMANA	190	KUTIMPA	354	EL SALAO
27	UYATPANA	191	KACHETAMANA	355	KOTOTOMANA
28	KASUSAIN	192	PAKIMANA	356	ARIWOU
29	WUIMPESHI	193	WAAPANA	357	ICHICHON
30	JEPEN	194	WANAPAIMA	358	WOLIWA
31	SAN BENITO	195	SAN JOSE	359	TUMOU
32	AMALINA	196	JIRRUMANA	360	AIPIAIN
33	YUTAHO	197	ACEITUNITA	361	CHUPULIWOU
34	CASCAJALITO	198	KASICHI	362	YAMAIN
35	KANAAN	199	KASICHI	363	ISHAIM
36	PARAISO	200	KAPONSUMANA	364	BUENOS AIRES
37	YOUSPA	201	JATKUSIRA	365	KALEKISHIMANA
38	PETSUAPA N° 1	202	MATENTAMANA	366	MALOUYEN
39	JONNE	203	LA PLAYA	367	PUWAIMANA
40	PESUAPA	204	AULAULIA	368	LA PARCELA
41	KARACOLI	205	SABORIAPO	369	WARRALALAIN
42	JASHITCHON	206	CAMPAMENTO	370	TUCUPECHON
43	WASIMALITO	207	MARALA	371	PALASMANA
44	SAN LUIS	208	ACN'RRUTAMANA	372	KASUTALAIN
45	CHIULIAPA	209	SACHIKIMANA	373	GUANAPAIMANA
46	YARALIWOU	210	MAPUAIN-BOURREN	374	SHULUITA
47	JAWAPIAKAT	211	WAITAIMA	375	OLOKI
48	CHONKAMA' ANA	212	PANTERRAMANA	376	IRRUAMAANA
49	GUATUPAIN	213	LA CRUZ	377	TEQUIA
50	MAPAJIWOU	214	YAWOULIA	378	MAIMA-JASAY
51	CANTAWAMANA	215	WAITAPA	379	GUAYABITA
52	JEPCHON	216	MASHOU	380	GUANAIPAIMANA
53	EKIMANA	217	JIRRUMANA	381	PLOTCHON
54	WARRUTTAMANA	218	ATSAULIA	382	AMURUREN
55	SINAMANA	219	COCOMANA	383	WUAAPANA
56	AWAYAJAURI	220	WARRATTUI	384	SANTA LUCIA
57	KOUSHALAIN	221	JATURUY	385	KARINATAIN
58	MUJUIPA	222	KULY	386	WARRALARAIN
59	KETPANA	223	PAJANKIRRU	387	IRRAMASIRA
60	PAPUMANA	224	UNIAKAT	388	MI ROSITA
61	JYUTCHON	225	IRRUWAMANA	389	PERA' A
62	SHOROROMANA	226	CAMPAMENTO	390	SOLDADO PARATE BIEN
63	KARRALAPANA	227	SANTA CRUZ	391	KASUMANA
64	MONTAÑITA	228	COTOPRIZ	392	LUMAKAD
65	KULIKIMANA	229	KAURAQUIMANA	393	AMARE
66	LAGUNA DE OXIDACION N°4.	230	IRRUWALA	394	ORILLAMANA

67	PARRULUAMANA	231	RINCONADA	395	AMARITSHI
68	JEPIRRALUT	232	PIR-PIR	396	KAMUSCHIPA'A
69	JAIPALIUNAY	233	UJOLMANA	397	TAPLAMANA
70	RIRITANA	234	URRAICHIQUEPU	398	OUKULEMANA
71	PALASUMANA	235	TUCTU	399	MAJAYUTPANA
72	PALASUMANA	236	PUIPUREN	400	ORROTCHON
73	PALASUMANA	237	CARDONAL	401	KURRIATAKA
74	WOTTOIN	238	SAGRADO CORAZON	402	IRRUISIRRA
75	ANUCPALAOU	239	SHONKOMANA	403	SHALIMANA
76	KAPUCHIRRAJAIN	240	WASHINGTON	404	PATARRIAL
77	LULUSAIN	241	YAWASIRU	405	SAN LUIS
78	CURARIR	242	KARAQUITA	406	KULIRRILY
79	SAINMA	243	MUSAMANA	407	ROMANA
80	SHONKAMA'ANA	244	WARISHITOU	408	YAWASIRU
81	SHOSQUI	245	MATAJUNA	409	PIPAMANA
82	ALIRAPA	246	WAYUUMANA	410	COTOPRIZ
83	BETANIA	247	WASIMAL	411	CANAAN
84	YOSUMANA	248	SIMALUNSIRRA	412	JITKAL
85	LUMOULIEN	249	JATURRUICHON	413	TRIACHON
86	YOSUIPA	250	MAIKAITO	414	SAN ANTONIO DE WAMAYAO
87	GUAMAYAO	251	KALOUYACHON	415	OUISPA
88	OROCOMANA	252	SAKALOUSAIN	416	PEPETSHI
89	URUWAMANA	253	PINSKI	417	PIOLEKAT
90	KAITIMANA	254	AMALIPA	418	MARAÑAMANA
91	PARAISO	255	SILENCIO	419	WATCHUAPA
92	JOTOMANA	256	ARITAIMANA	420	CAMPAMENTO
93	YUNA	257	WALETPA	421	WEPIAPA
94	LA LOMA	258	GUAYACANAL	422	CALAUNE
95	KALANSHIRRA	259	LOMA FRESCA	423	TUCTU
96	WARRELLO	260	MAKATAMANA	424	WAWATAMANA
97	PIOREKAT	261	OLONOKIAO	425	ARANAIPA
98	RUANAMANA	262	BELLAVISTA	426	OLOPULEPUU
99	JURRALEN	263	SANTA MARIA	427	TGLOMANA
100	SHIITEN	264	MAISHEMMAN	428	CARDONAL II
101	URIUNAKA	265	KAPUCHIRRUMA'ANA	429	LAS DELICIAS
102	HOULUY	266	JIJITUY	430	WAMAYAO
103	SEGUANA	267	KIJOTCHON	431	KIJOMANA
104	BANDERA	268	LA ESPERANZA	432	URIANAMANA
105	KALINAPIAU	269	WARA-WARAO	433	FLOR DE LA GUAJIRA
106	MANANTIAL	270	IPALU	434	MONKOURIAMANA
107	ICHITU	271	MANAURE	435	SANTA ELENA
108	PATAJATAMANA	272	WARRARATCHON SUR	436	JONMANA
109	YOURUNACHON	273	MAJAYULUMANA	437	LA FORTUNA
110	SANTA ELENA	274	CORRALITO	438	GUAYABAL
111	YOUREPU	275	NARANJITO 2	439	JAWAPIAKAT
112	MAJAYURA	276	WAYATAMANA	440	KAISHAIPA
113	BELLO MONTE	277	IRRUWAIN	441	PULAYITA
114	LA CAMPANA	278	WAYATAMANA	442	OULECHI
115	CHICHITUY	279	ORROKO	443	ULAIN
116	SANTA ROSA	280	JOTOMANA	444	PARRITCHON
117	JER-JET	281	JUYARUTPANA	445	UYATPANA
118	ATNAMANA	282	WLIPA	446	MULAMANA
119	MASHOU II	283	MOWASIRA	447	MULAMANA
120	SANTA FE	284	MASAMANA	448	NARANJITO 1
121	CARROUYACHON	285	PATILLAL	449	EMIJUY
122	PULIKUMANA	286	ASIJUSHEIN	450	MOTTIN
123	LOMA DE JOTOLIMANA	287	WOURRE	451	WARRARATCHON
124	SANTA CLARA	288	OLOKOMANA	452	IRRUAIN
125	KASISKA	289	PARRANTIAL	453	YOULENA
126	ZONA WAYUU	290	ZARRULUMANA	454	YOTOJOROY
127	MORROCONA	291	ISHAPA	455	TOROMANA
128	KOURIPANA	292	OURULUMANA	456	SARAVITA
129	JOLOJOLIMANA	293	CORAL	457	TALOULAMANA
130	WUNUPARAT	294	KURRILLAMANA	458	PARRIRAIN
131	AMARIJUNA	295	ALAYULT	459	PIYUSHIPANA
132	CAMPO FLORIDO	296	IRRUWATUNALU	460	KAIKASHI
133	CAMPO FLORIDO	297	MOCUMANA	461	KASPOLINMANA

4

134	IRRUALU	298	TRANQUET	462	PASANUALU
135	LA PAZ	299	KOLERRAMANA	463	SAN FERNANDO
136	WOUKUCTO	300	HIOTSHY	464	COCHORRETAMANA
137	JASALIMA	301	WLIJITSMANA	465	ITAKA
138	JASALIMA	302	KALENTISUMANA	466	MASHI
139	GUADALAJARA	303	KULEMATAMANA	467	PATSUARRALI
140	MAIMAJASAY	304	MAJAPCHON	468	QUERRAJULI
141	PUEBLITO WAYUU	305	SAN BENITO EMIMANA	469	PASIPAMANA
142	ALTAMIRA	306	WAYUMANA N° 1	470	KASUTO
143	YOSURU	307	PECHIMANA	471	SABANETA
144	SANTA ANA	308	KARRAPATAMANA	472	RUWANAMANA
145	LOS MANANTIALES	309	TEKIA	473	MALANQUE
146	PATAJATAMANA	310	MARAÑAMANA	474	LA SABANA
147	SHITEN	311	PANAMA	475	COCHINAMANA
148	PATILLITA	312	CADENITA	476	ACUARU
149	JUJULIMANA	313	EL JOBO	477	LIMACIRRA
150	MAKU	314	CAPUCHIRUMANA	478	AMUSHICHOW
151	JANEMA	315	YOULEJUNAY	479	PARAWANA
152	LOS MANGOS	316	KALINATAIN	480	RANCHERIA
153	ALAAKAD	317	WARARALAIN	481	JUPECHIMANA
154	LA ARENOSA	318	ZENUY	482	TOLOCHIJUNA
155	JOLOTSOIN	319	MAPUAMANA	483	CALATAINS
156	USHULU	320	KULUULUMANA	484	AMUSUCHON
157	PERRAMANA	321	MASHI II	485	SAN CARLOS
158	ICHIMANA	322	HAYPIAMANA	486	NUEVA ESPERANZA
159	IRRUISIRA	323	MARAJAMA'ANA	487	MALIRAINQUIRRU
160	YOUYUPANA	324	KAYALIWOU	488	PARRITKAD
161	PARRITCHAN	325	WATCHUAPA	489	PATTAIN
162	KAPUCHIRUMANA	326	KULINATCHI	490	CEURA
163	ARAPAREN	327	COPOYAMANA		
164	FLOR DE LA SABANA	328	CHOLOISIRRA		

Albania:

N°	COMUNIDAD	N°	COMUNIDAD
1	URAPA	41	EI MILAGRO
2	CARRETAMANA	42	AMARE
3	TEKIA	43	ORRILLAMAN
4	CAMPOHERRERA	44	ITAKA
5	LUHOPU	45	PATSUARALI
6	LA HORQUETA	46	GUAYABAL
7	CARACOLI	47	JIRUMANA
8	SAN JOSE	48	WOUTOIN
9	AIPIAPIE	49	COPOYOMANA
10	PALESPALEN	50	CERRO PELAO
11	KARRALAPANA	51	LUMAKA
12	SURULAT	52	CHARITO
13	KANSHAIPA	53	TAPARITA
14	NUEVA ESPERANZA	54	WAYAKANAT
15	LOS MATICOS	55	CHUISIRA
16	PITULPMANA 1 Y 2	56	ITAKA 2
17	MALIRANQUIRU	57	DIVIDIVI
18	LA SIERRITA	58	ITAKA
19	WARARACHON	59	GUAYABITAL
20	KANAGUATAMANA	60	VILLA ONE
21	GUANAPAREPO	61	LOMA FRESCA
22	DAMASCO	62	KACHALERIO
23	PERRANCHO	63	KANEWAKAT
24	KARIYUSEIN	64	KACHALERIO1
25	EL ROCIO	65	TOURETAKA
26	PANCHOMANA	66	LIMASIRA
27	GUAYACNAL 2	67	KAMUCHESEIN
28	LUHOPU	68	KETPANA
29	CAMPOHERRERA	69	PESUAN
30	JIYUICHON	70	SERRIYAMANA
31	CHIVO MONO	71	ALITAMANA
32	GUSIMAL	72	ISHICHON

33	LIMONCITO	73	LAS TAPARITAS
34	ASIJUSHEIN	74	LA HORQUE
35	WARE WAREN	75	LA SIERRITA
36	GUAYAKAL	76	PARRICHON
37	SHIRAIN	77	CANADA
38	ZAPATAMANA	78	KANEGUAKA
39	IRUAKA	79	LA CRUZ
40	JURIMAKAL	80	JARAO

Barrancas, Manaure, Riohacha y Uribia:

N°	COMUNIDAD	DEPARTAMENTO	MUNICIPIO
1	TAMAQUITO I	LA GUAJIRA	BARRANCAS
2	BARRANCÓN	LA GUAJIRA	BARRANCAS
3	BORRACA	LA GUAJIRA	BARRANCAS
4	CAMPO ALEGRE	LA GUAJIRA	BARRANCAS
5	LOS MAYORALES	LA GUAJIRA	BARRANCAS
6	MANATIALITO	LA GUAJIRA	BARRANCAS
7	NUEVO ESPINAL	LA GUAJIRA	BARRANCAS
8	TAMAQUITO 2	LA GUAJIRA	BARRANCAS
9	TAMAQUITO I	LA GUAJIRA	BARRANCAS
10	TOBAQUITO	LA GUAJIRA	BARRANCAS
11	ANALIPA	LA GUAJIRA	MANAURE
12	CANAAN	LA GUAJIRA	MANAURE
13	EL MAMÓN - IPAKA	LA GUAJIRA	MANAURE
14	JASAINAP	LA GUAJIRA	MANAURE
15	KAQUETAMANA	LA GUAJIRA	MANAURE
16	MOUWASIRA	LA GUAJIRA	MANAURE
17	MULUJUICHON	LA GUAJIRA	MANAURE
18	PAKIMANA	LA GUAJIRA	MANAURE
19	PALENSAMANA	LA GUAJIRA	MANAURE
20	PANERAKAT	LA GUAJIRA	MANAURE
21	WALAPAJIMANA	LA GUAJIRA	MANAURE
22	WAYALAIN	LA GUAJIRA	MANAURE
23	APURRURE	LA GUAJIRA	MANAURE, URIBIA
24	ARRUTKAJUI	LA GUAJIRA	MANAURE, URIBIA
25	ATURRITCHO	LA GUAJIRA	MANAURE, URIBIA
26	CUBAMANA	LA GUAJIRA	MANAURE, URIBIA
27	EMERRUWOU	LA GUAJIRA	MANAURE, URIBIA
28	IMAIPA	LA GUAJIRA	MANAURE, URIBIA
29	ISASHICA	LA GUAJIRA	MANAURE, URIBIA
30	JARARARU	LA GUAJIRA	MANAURE, URIBIA
31	KOUSHIMANA	LA GUAJIRA	MANAURE, URIBIA
32	MEDIA LUNA 2	LA GUAJIRA	MANAURE, URIBIA
33	OROSKO	LA GUAJIRA	MANAURE, URIBIA
34	PIULEKAT	LA GUAJIRA	MANAURE, URIBIA
35	UTHUMANA	LA GUAJIRA	MANAURE, URIBIA
36	WAINATA	LA GUAJIRA	MANAURE, URIBIA
37	ALEWA LOS MONOS	LA GUAJIRA	RIOHACHA
38	ANUAPULE	LA GUAJIRA	RIOHACHA
39	ARPUSALIA	LA GUAJIRA	RIOHACHA
40	BELLAVISTA	LA GUAJIRA	RIOHACHA
41	EL CARMEN	LA GUAJIRA	RIOHACHA
42	JAALINCHI	LA GUAJIRA	RIOHACHA
43	JULIAKAT	LA GUAJIRA	RIOHACHA
44	KAYETAMANA	LA GUAJIRA	RIOHACHA
45	KEKETAMANA	LA GUAJIRA	RIOHACHA
46	SABANA JUAN Y MEDIO	LA GUAJIRA	RIOHACHA
47	WAYANETAMANA	LA GUAJIRA	RIOHACHA
48	UNA'APUCHON	LA GUAJIRA	RIOHACHA
49	AHUYAMA	LA GUAJIRA	URIBIA

50	APIARU	LA GUAJIRA	URIBIA
51	AIPIR	LA GUAJIRA	URIBIA
52	ALEEMA 1	LA GUAJIRA	URIBIA
53	ALEEMA 2	LA GUAJIRA	URIBIA
54	ARUTKAJUI	LA GUAJIRA	URIBIA
55	ARUTSUMANA	LA GUAJIRA	URIBIA
56	CABO DE LA VELA	LA GUAJIRA	URIBIA
57	CARRIZAL	LA GUAJIRA	URIBIA
58	CHORETCHON Y ATURUICHON	LA GUAJIRA	URIBIA
59	CIMPANAMANA	LA GUAJIRA	URIBIA
60	ETKIMANA	LA GUAJIRA	URIBIA
61	IPAISHI	LA GUAJIRA	URIBIA
62	ISHOTCHIMANA	LA GUAJIRA	URIBIA
63	ISHOTSHIMANA	LA GUAJIRA	URIBIA
64	JAIPALECHI	LA GUAJIRA	URIBIA
65	JALAAPA	LA GUAJIRA	URIBIA
66	JAPULALAO	LA GUAJIRA	URIBIA
67	JAYAPAMANA	LA GUAJIRA	URIBIA
68	JOTOMANA	LA GUAJIRA	URIBIA
69	JUPTUI	LA GUAJIRA	URIBIA
70	KASIWOLIN	LA GUAJIRA	URIBIA
71	KASUSHI	LA GUAJIRA	URIBIA
72	KOUSHOTCHON	LA GUAJIRA	URIBIA
73	KUISA	LA GUAJIRA	URIBIA
74	LA TRAMPA	LA GUAJIRA	URIBIA
75	MAASEN	LA GUAJIRA	URIBIA
76	MARAÑANAMA	LA GUAJIRA	URIBIA
77	MARTINMANA	LA GUAJIRA	URIBIA
78	MOUWASHIRA	LA GUAJIRA	URIBIA
79	MULUJUI	LA GUAJIRA	URIBIA
80	PALANCISOU	LA GUAJIRA	URIBIA
81	PALEPALEU	LA GUAJIRA	URIBIA
82	PALISHERU	LA GUAJIRA	URIBIA
83	POPORTIN	LA GUAJIRA	URIBIA
84	PUJULU	LA GUAJIRA	URIBIA
85	SANTA ROSA	LA GUAJIRA	URIBIA
86	SARUTSIRA	LA GUAJIRA	URIBIA
87	SOLUIPA	LA GUAJIRA	URIBIA
88	TIQSUCHI	LA GUAJIRA	URIBIA
89	TOOLIMA	LA GUAJIRA	URIBIA
90	URIBIA	LA GUAJIRA	URIBIA
91	WARARAT	LA GUAJIRA	URIBIA
92	WARARAT	LA GUAJIRA	URIBIA
93	WARE WAREN	LA GUAJIRA	URIBIA
94	YAWAISU	LA GUAJIRA	URIBIA
95	YOLUMALI	LA GUAJIRA	URIBIA
96	YOSUCHON	LA GUAJIRA	URIBIA

Registrados en la base de datos de la Dirección de Asuntos Indígenas, ROM y minorías, en el área del proyecto: **“CONEXIÓN DE CENTRALES DE GENERACIÓN EÓLICAS: NUEVA SUBESTACIÓN COLECTORA 1 500 COLECTORA KV Y LÍNEAS DE TRANSMISIÓN ASOCIADAS”**, localizado en jurisdicción de los municipios de Albania, Barrancas, Distracción, El Molino, Fonseca, Hatonuevo, La Jagua Del Pilar, Maicao, Manaure, Riohacha, San Juan De Cesar, Uribia, Urumita y Villanueva, en el departamento de La Guajira y en jurisdicción de los municipios de Agustín Codazzi, Becerril, Bosconia, Chiriguaná, El Paso, La Jagua De Ibirico, La Paz, Manaure Balcón Del Cesar, San Diego y Valledupar, en el departamento de Cesar, identificado con las siguientes coordenadas:

Punto ^a	Este	Norte	Punto ^b	Este	Norte
1000	1225970,103	1841086,388	26000	1218246,628	1845613,116
2000	1238958,314	1838723,214	27000	1137007,838	1734270,130
3000	1245982,359	1843256,741	28000	1144911,708	1715688,330
4000	1250009,207	1838631,418	29000	1159669,969	1711602,615
5000	1253574,647	1832244,516	30000	1161398,477	1712691,461
6000	1265075,624	1828556,646	31000	1171618,639	1713327,092
7000	1260722,548	1816304,826	32000	1167146,873	1704756,569
8000	1266405,965	1804374,852	33000	1153242,664	1689146,866
9000	1264857,982	1793281,250	34000	1148270,211	1678228,122
10000	1197928,580	1729237,479	35000	1134661,880	1662908,297
11000	1178691,557	1722217,152	36000	1109364,191	1642441,543
12000	1171931,888	1714283,676	37000	1090604,567	1641558,117
13000	1161215,468	1712262,206	38000	1094724,527	1675963,050
14000	1160394,700	1711100,724	39000	1107456,507	1696881,916
15000	1143856,737	1716428,852	40000	1115446,417	1716231,752
16000	1136418,229	1734905,156	41000	1121247,878	1724379,674
17000	1145031,566	1752952,716	42000	1129531,100	1726485,685
18000	1160902,241	1766984,473	43000	1129367,156	1734339,194
19000	1163352,987	1777866,675	44000	1108321,427	1633620,909
20000	1171087,683	1782852,209	45000	1096806,684	1590014,863
21000	1173895,675	1788002,247	46000	1083567,701	1579096,731
22000	1183747,309	1798162,950	47000	1082530,960	1569978,121
23000	1203703,936	1813887,474	48000	1083710,300	1543234,282
24000	1210607,735	1836537,257	49000	1076815,512	1541653,605
25000	1208099,420	1843952,423	50000	1061052,709	1535033,015
			50001	1061055,511	1536026,037
			51000	1038554,773	1539399,854
			52000	1030913,167	1556440,147
			53000	1028895,194	1563311,445
			54000	1020232,268	1579310,392
			55000	1036752,530	1589007,894
			56000	1046018,191	1594235,635
			57000	1050638,783	1599513,795
			58000	1062672,669	1611620,433
			59000	1070748,887	1621645,899
			60000	1079315,497	1627874,472

Fuente: Suministrada por el solicitante; radicado externo EXTM17-18037 del 26 de abril de 2017.

SEGUNDO. Que se registra presencia de los siguientes Consejos Comunitarios:

CONSEJO COMUNITARIO	DEPARTAMENTO	MUNICIPIO
CONSEJO COMUNITARIO DE COMUNIDADES NEGRAS DE EL PASO ALEJO DURAN COCOMAD	CESAR	EL PASO
CONSEJO COMUNITARIO JULIO CESAR ALTAMAR MUÑOZ DEL CORREGIMIENTO DE LA LOMA DE CALENTURA DEL MPIO DEL PASO CESAR	CESAR	EL PASO
CONSEJO COMUNITARIO DE COMUNIDADES AFRODESCENDIENTES LA PALMITA-COAFROPAL	CESAR	LA JAGUA DE IBIRICO
CONSEJO COMUNITARIO DE COMUNIDADES NEGRAS DE LA JAGUA DE IBIRICO	CESAR	LA JAGUA DE IBIRICO
CONSEJO COMUNITARIO DE LA COMUNIDAD NEGRA DE GUACOCHÉ - LOS CARDONALES	CESAR	VALLEDUPAR
CONSEJO COMUNITARIO MARCELINO OCHOA ALVAREZ "CATELO"	CESAR	VALLEDUPAR
CONSEJO COMUNITARIO CARLOTA REDONDO DE ALVAREZ DE LA COMUNIDAD NEGRA DE EL PERRO	CESAR	VALLEDUPAR
CONSEJO COMUNITARIO ARCILLA CARDON Y TUNA	CESAR	VALLEDUPAR
CONSEJO COMUNITARIO JOSE PRUDENCIO PADILLA	CESAR	VALLEDUPAR
CONSEJO COMUNITARIO DE LA COMUNIDAD NEGRA - CORREGIMIENTO JUAN Y MEDIO, VEREDA CASCAJALITO	LA GUAJIRA	RIOHACHA
CONSEJO COMUNITARIO DE LA COMUNIDAD NEGRA - MORENO DEMORENEROS CORREGIMIENTO JUAN Y MEDIO	LA GUAJIRA	RIOHACHA

Registrados en la base de datos de la Dirección de Asuntos para Comunidades Negras, Afrocolombianas, Raizales y Palenqueras, en el área del proyecto: "CONEXIÓN DE CENTRALES DE GENERACIÓN EÓLICAS: NUEVA SUBESTACIÓN COLECTORA 1 500 COLECTORA KV Y LÍNEAS DE TRANSMISIÓN ASOCIADAS", localizado en jurisdicción de los municipios de Albania, Barrancas, Distracción, El Molino, Fonseca, Hatonuevo, La Jagua Del Pilar, Maicao, Manaure, Riohacha, San Juan De Cesar, Uribia, Urumita y Villanueva, en el departamento de La Guajira y en jurisdicción de los municipios de Agustín Codazzi, Becerril, Bosconia, Chiriguaná, El Paso, La Jagua De Ibirico, La Paz, Manaure Balcón Del Cesar, San Diego y Valledupar, en el departamento de Cesar, identificado con las siguientes coordenadas:

0618

Punto*	Este	Norte	Punto*	Este	Norte
1000	1225970,103	1841086,388	26000	1218246,628	1845613,116
2000	1238958,314	1838723,214	27000	1137007,838	1734270,130
3000	1245982,359	1843256,741	28000	1144811,708	1715688,330
4000	1250009,207	1836631,418	29000	1159669,969	1711602,616
5000	1253574,647	1832244,516	30000	1161398,477	1712691,461
6000	1265075,624	1828556,646	31000	1171616,639	1713327,092
7000	1260722,548	1816304,826	32000	1167146,873	1704756,569
8000	1266405,965	1804374,852	33000	1153242,654	1689145,886
9000	1264857,982	1793281,250	34000	1148270,211	1678228,122
10000	1197928,580	1729237,479	35000	1134661,880	1662908,287
11000	1178691,557	1722217,152	36000	1109364,191	1642441,543
12000	1171931,888	1714283,676	37000	1090604,567	1641558,117
13000	1161215,469	1712282,208	38000	1094724,527	1675863,056
14000	1160394,700	1711100,724	39000	1107456,507	1696881,916
15000	1143856,737	1716428,852	40000	1115446,417	1718231,762
16000	1136418,229	1734905,156	41000	1121247,879	1724379,874
17000	1145031,566	1752952,716	42000	1129531,100	1726485,685
18000	1160902,241	1766984,473	43000	1129367,156	1734339,194
19000	1163352,987	1777866,675	44000	1108321,427	1633620,909
20000	1171087,683	1767852,209	45000	1096806,684	1590014,963
21000	1173895,675	1788002,247	46000	1083567,701	1579096,731
22000	1183747,309	1798162,950	47000	1082630,950	1559978,121
23000	1203703,936	1813887,474	48000	1083710,300	1543234,262
24000	1210607,735	1836537,257	49000	1076815,612	1541653,605
25000	1208099,420	1843952,423	50000	1061062,706	1535033,015
			50001	1061055,511	1535026,037
			51000	1038554,773	1539399,854
			52000	1030913,167	1556440,147
			53000	1028895,194	1563311,445
			54000	1020232,268	1579310,392
			55000	1035752,530	1589007,694
			56000	1046018,191	1594235,635
			57000	1050638,763	1599513,795
			58000	1062672,669	1611620,433
			59000	1070748,687	1621645,899
			60000	1079315,497	1627874,472

Fuente: Suministrada por el solicitante; radicado externo EXTM17-18037 del 26 de abril de 2017.

TERCERO. Que la información sobre la cual se expide la presente certificación aplica específicamente para las coordenadas y las características técnicas relacionadas y entregadas por el solicitante, a través del oficio con radicado externo EXTM17- 18037, del 26 de abril de 2017, para el proyecto: **"CONEXIÓN DE CENTRALES DE GENERACIÓN EÓLICAS: NUEVA SUBESTACIÓN COLECTORA 1 500 COLECTORA KV Y LÍNEAS DE TRANSMISIÓN ASOCIADAS"**, localizado en jurisdicción de los municipio de Albania, Barrancas, Distracción, El Molino, Fonseca, Hatonuevo, La Jagua Del Pilar, Maicao, Manaure, Riohacha, San Juan De Cesar, Uribia, Urumita y Villanueva, en el departamento de La Guajira y en jurisdicción de los municipios de Agustín Codazzi, Becerril, Bosconia, Chiriguana, El Paso, La Jagua De Ibirico, La Paz, Manaure Balcón Del Cesar, San Diego y Valledupar, en el departamento de Cesar, identificado con las siguientes coordenadas:

Punto*	Este	Norte	Punto*	Este	Norte
1000	1225970,103	1841086,388	26000	1218246,628	1845613,116
2000	1238958,314	1838723,214	27000	1137007,838	1734270,130
3000	1245982,359	1843256,741	28000	1144811,708	1715688,330
4000	1250009,207	1836631,418	29000	1159669,969	1711602,616
5000	1253574,647	1832244,516	30000	1161398,477	1712691,461
6000	1265075,624	1828556,646	31000	1171616,639	1713327,092
7000	1260722,548	1816304,826	32000	1167146,873	1704756,569
8000	1266405,965	1804374,852	33000	1153242,654	1689145,886
9000	1264857,982	1793281,250	34000	1148270,211	1678228,122
10000	1197928,580	1729237,479	35000	1134661,880	1662908,287
11000	1178691,557	1722217,152	36000	1109364,191	1642441,543
12000	1171931,888	1714283,676	37000	1090604,567	1641558,117
13000	1161215,469	1712282,208	38000	1094724,527	1675863,056
14000	1160394,700	1711100,724	39000	1107456,507	1696881,916
15000	1143856,737	1716428,852	40000	1115446,417	1718231,762
16000	1136418,229	1734905,156	41000	1121247,879	1724379,874
17000	1145031,566	1752952,716	42000	1129531,100	1726485,685
18000	1160902,241	1766984,473	43000	1129367,156	1734339,194
19000	1163352,987	1777866,675	44000	1108321,427	1633620,909
20000	1171087,683	1782852,209	45000	1096806,684	1590014,963
21000	1173895,675	1788002,247	46000	1083567,701	1579096,731
22000	1183747,309	1798162,950	47000	1082630,950	1559978,121
23000	1203703,936	1813887,474	48000	1083710,300	1543234,262
24000	1210607,735	1836537,257	49000	1076815,612	1541653,605
25000	1208099,420	1843952,423	50000	1061062,706	1535033,015
			50001	1061055,511	1535026,037
			51000	1038554,773	1539399,854
			52000	1030913,167	1556440,147
			53000	1028895,194	1563311,445
			54000	1020232,268	1579310,392
			55000	1035752,530	1589007,694
			56000	1046018,191	1594235,635
			57000	1050638,763	1599513,795
			58000	1062672,669	1611620,433
			59000	1070748,687	1621645,899
			60000	1079315,497	1627874,472

Fuente: Suministrada por el solicitante; radicado externo EXTM17-18037 del 26 de abril de 2017.

CUARTO. La Dirección de Consulta Previa del Ministerio del Interior, en cumplimiento de lo ordenado en el numeral cuarto y quinto de la Sentencia de la Corte Constitucional T-849 de 2014, **ADVIERTE** al interesado en solicitar una licencia ambiental para la explotación del ambiente al interior del territorio denominado la línea negra, que deberá agotar el procedimiento de consulta previa, con las comunidades que habitan el territorio sagrado de la Sierra Nevada de Santa Marta so pena de incurrir en desconocimiento de los derechos fundamentales de las comunidades que habitan el territorio sagrado de la Sierra Nevada de Santa Marta, con las sanciones y responsabilidades que ello conlleva.


QUINTO. Conforme a lo anterior si la parte interesada decide ejecutar el proyecto de que trata esta certificación, deberá solicitar a la Dirección de Consulta Previa el inicio del proceso de consulta conforme a los lineamientos del artículo 330 de la Constitución Política, los artículos 6 y 7 de la Ley 21 de 1991, el artículo 76 de la Ley 99 de 1993 y la Directiva Presidencial 10 de 2013.


SEXTO. Contra el presente acto administrativo procede el recurso de reposición, el cual deberá interponerse por escrito en la diligencia de notificación personal, o dentro de los diez (10) días siguientes a ella, o a la notificación por aviso, ante esta Dirección, de conformidad con lo establecido en el artículo 76 de la Ley 1437 de 2011 (Código de Procedimiento Administrativo y de lo Contencioso Administrativo).

COMUNÍQUESE Y NOTIFÍQUESE



JORGE ENECER GONZÁLEZ PERTUZ
Director de Consulta Previa

Elaboró: Richard F Sintura p. Abogado D.C.P. 

Revisó: Luis Fernando Mora. Líder Área de Certificaciones 

T.R.D. 2500.09.06





Radicado No.: 20171530016041

Fecha: 24-04-2017

*concedido
Jaramila*

Ministerio del Interior
República de Colombia
Teléfono PBX: +(57)1 2427400

Marce

Doctor
ÁLVARO ECHEVERRY LONDOÑO
Director Consulta Previa
DIRECCIÓN DE CONSULTA PREVIA - MINISTERIO DEL INTERIOR
Carrera 8 No. 12B – 31 – Sede Bancol, piso 11
PBX 2 42 74 00
Bogotá

Radicado Externo: **EXIM17-18037**

Fecha y hora de radicación: 26-abr-2017 15:06:06

Cantidad de anexos: 4

Funcionario Radicador: Rico Guayacondo, Manuel Fabián

Área destinataria: Dirección de Consulta Previa

Funcionario responsable: Uribe Ceballos, Martha Lucy

Asunto: Solicitud de información para la estructuración del proyecto de transmisión nacional "Conexión de centrales de generación eólicas: Nueva Subestación Colectora 1 500 kV y líneas de transmisión asociadas".

Respetado doctor Echeverry:

Antes de proceder con nuestra solicitud, es conveniente indicar que la Unidad de Planeación Minero Energética – UPME, entidad adscrita al Ministerio de Minas y Energía, se encarga, entre otras funciones, de elaborar el **Plan de Expansión del Sistema Interconectado Nacional** y definir los proyectos de transmisión, los cuales deben ser ejecutados por un inversionista seleccionado por esta misma entidad a través del mecanismo de "Convocatorias Públicas", quien se encarga de la inversión, los diseños, los suministros, el licenciamiento, los permisos, la construcción de las obras, la puesta en servicio, la operación y el mantenimiento del proyecto en su conjunto, de conformidad con los lineamientos de la Ley 143 de 1994 y la reglamentación del Ministerio de Minas y Energía – MME y la Comisión de Regulación de Energía y Gas – CREG.

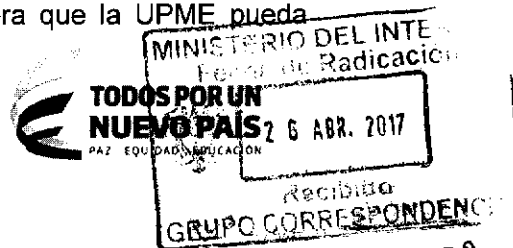
Tales proyectos permiten atender el crecimiento de la demanda de energía eléctrica en los diferentes sectores (residencial, comercial, agrícola e industrial), solucionan deficiencias de las redes eléctricas y evitan desatención, interrupciones, mala calidad y sobrecostos a la tarifa de los usuarios finales.

Entrando en materia, de conformidad con lo establecido en la Directiva Presidencial 10 de 2013, la Unidad de Planeación Minero Energética – UPME, procede a solicitar la certificación de presencia o no de grupos étnicos como resguardos indígenas, títulos colectivos de comunidades negras o afrocolombianas, raizales, palenqueras y/o ROM o gitanos, asociadas al proyecto "Conexión de centrales de generación eólicas: Nueva Subestación Colectora 1 500 kV y líneas de transmisión asociadas" que hace parte del Plan de Expansión del Sistema Interconectado Nacional 2015-2029, el cual se indica en el formato de solicitud y shapes que se adjuntan en medio digital.

En caso de certificar la presencia de grupos étnicos, solicitamos adicionalmente adjuntar i) la localización (municipio), ii) coordenadas (incluido su datum y origen) que lo delimitan y iii) cartografía en medio digital.

Esta información, tiene por objeto identificar "Alertas Tempranas" para los proyectos de Expansión del Sistema Interconectado Nacional (SIN), de tal manera que la UPME pueda

Avenida Calle 26 No 69 D – 91 Torre 1, Oficina 901.
PBX (57) 1 222 06 01 FAX: 221 95 37
Línea Gratuita Nacional 01800 911 729
www.upme.gov.co



(3) Blost + CD



determinar posibilidades y condicionantes en las diferentes áreas de estudio y facilite a los inversionistas, la estructuración de sus ofertas y los futuros trámites de consulta previa y licenciamiento ambiental.

Es importante aclarar que el requerimiento de la UPME no pretende reemplazar la certificación que debe solicitar el inversionista que ejecutará el proyecto, una vez precise la ruta de las líneas y la ubicación de las subestaciones, en función del licenciamiento ambiental y las diferentes consideraciones sociales y prediales.

Para efectos de un contacto directo y suministro de información, relacionamos los encargados de la UPME:

Nombre: Javier Andrés Martínez Gil
Teléfono: (1) 2220601
Email: javier.martinez@upme.gov.co

Nombre: Juliana Moreno Tiusabá
Teléfono: (1) 2220601
Email: juliana.moreno@upme.gov.co

Finalmente, agradecemos de antemano toda la colaboración que su despacho nos pueda brindar, considerando el interés que reviste este tipo de proyecto.

Cordialmente,

JORGE ALBERTO VALENCIA MARÍN
Director General

Anexo: Un (1) CD con Formatos de solicitud de certificación, mapa en PDF, vértices Colectora 1 en Excel y shaps del área de estudio

ELABORÓ: JMT / APOYÓ: JOB / REVISÓ: JMG
TRD: 153-41-1 UPME Convocatorias

FORMATO DE SOLICITUD DE CERTIFICACIÓN DE PRESENCIA O NO DE GRUPOS ÉTNICOS EN EL ÁREA DE INFLUENCIA DE UN PROYECTO, OBRA O ACTIVIDAD

Año: 2017 Mes: 04 Día: 24

Señores

DIRECCIÓN DE CONSULTA PREVIA

MINISTERIO DEL INTERIOR

CRA 8 NO. 12B – 31, EDIFICIO BANCOL –PISO 6–

Bogotá D.C.

Asunto: Solicitud de certificación de presencia o no de grupos étnicos en el área de estudio del Proyecto "Conexión de centrales de generación eólicas: Nueva Subestación Colectora 1 500 kV y líneas de transmisión asociadas".

De acuerdo a lo establecido en el Decreto 1320 de 1998, atentamente presento la solicitud de certificación de presencia o no de Grupos Étnicos en los siguientes términos:

1. Datos del Solicitante a cuyo nombre se expedirá la respectiva certificación:

Persona Natural:

1.1. Nombres y apellidos completos: _____
1.2. Cédula de Ciudadanía: _____ de _____

Persona Jurídica:

1.1. Nombre de la empresa o entidad: Unidad de Planeación Minero Energética –UPME
1.2. Nombres y apellidos completos del funcionario solicitante: Juliana Alexandra Moreno Tiusabá
1.3. Cargo del funcionario solicitante Profesional Especializado UPME

2. Generalidades del proyecto, obra o actividad:

2.1. Nombre completo del proyecto, obra o actividad (POA):
Conexión de centrales de generación eólicas: Nueva Subestación Colectora 1 500 kV y líneas de transmisión asociadas.

2.2. ¿Ha solicitado previamente certificación de presencia o no de comunidades étnicas para este POA?

Sí No

En caso de Sí haber solicitado certificación diligencie la siguiente información:

Certificación No.: _____ Fecha: _____ Radicado EXTM: _____

2.3. ¿Ha radicado ante la Dirección de Consulta Previa un POA relacionado con esta solicitud?

Sí _____ No X

En caso de Sí haber radicado ante la D.C.P. un POA relacionado con esta solicitud diligencie la siguiente información:

Certificación No.: _____ Fecha: _____ Radicado EXTMI: _____

2.4. Descripción de las actividades del proyecto, obra o actividad:

- Construcción de la subestación Colectora 1 a 500 kV, en jurisdicción del municipio de Uribía - La Guajira.
- Construcción de dos líneas de transmisión independientes doble circuito a 500 mil voltios, entre la nueva subestación Colectora 1 (municipio de Uribía) y la subestación Cuestecitas 500 mil voltios a ubicarse en inmediaciones del municipio de Albania – La Guajira que hace parte del proyecto UPME 09-2016 Copey – Cuestecitas 500 kV y Copey Fundación 220 kV.
- Construcción de una línea de transmisión a 500 mil voltios entre las subestaciones Cuestecitas 500 mil voltios (municipio de Albania) y la subestación La Loma 500 mil voltios a ubicarse en inmediaciones del municipio de El Paso – Cesar, que hace parte del proyecto UPME 01-2014 La Loma 500 kV.

2.5. Localización Geográfica:

Departamento (s)	Municipio (s) <i>Relación de Municipios por cada Departamento. Especifique Vereda y/o Corregimiento</i>
LA GUAJIRA	Albania Barrancas Distracción El Molino Fonseca Hatonuevo La Jagua del Pilar Maicao Manaure Riohacha San Juan del Cesar Uribia Urumita Villanueva