



**PROSPERIDAD
PARA TODOS**



incoder
instituto colombiano
de desarrollo rural

2400
Bogotá, D. C.

Doctora
ANGELA CADENA MONROY
Directora General
UNIDAD DE PLANEACIÓN MINERO ENERGÉTICA
Teléfono: (57-1) 2220601 EXT 170
Carrera 50 No 26 - 20.
Bogotá D.C.

INCODERR 02/10/2013 11:54
Al Contestar cite este No.: 20132143088
Origen:Subgerencia de Promoción, Seguimi
Destino:Personas Juridicas
Anexos:8 folios Fol:5

Asunto: Oficio No. 20131131128, radicado el 22/08/2013 relacionado con la certificación sobre la existencia de resguardos titulados y en trámite de titulación de las comunidades indígenas, y/o territorios colectivos titulados y en trámite de titulación de las comunidades negras en el proyecto alertas tempranas relacionadas con los proyectos de Expansión del Sistema de Transmisión Eléctrico Nacional – STN. ✓

Respetada Doctora:

En atención a su solicitud y previa revisión en el Sistema de Información Geográfica y en la Base de Datos de la Subgerencia de Promoción, Seguimiento y Asuntos Étnicos, se verificaron los siguientes archivos digitales referenciados al sistema Magna Sirgas Origen Bogotá "CARACOLÍ.SHP", "GUAYABAL.SHP", "LA LOMA.SHP", "MONTERIA.SHP", "RÍO CORDOBA.SHP", "SURIA.SHP", "TULUNÍ.SHP" y "2DO CIRCUITO BOLIVAR-CARTAGENA.SHP", y Revisados dichos archivos y sus respectivas coordenadas correspondientes al área de influencia¹ del proyecto de Expansión del Sistema de Transmisión Eléctrico Nacional en las siguientes ubicaciones:

PROYECTO	DEPARTAMENTO	MUNICIPIO
Tuluní 230 kv	Tolima	Chaparral, Ortega, Coyaima, Natagaima y Ataco
La Loma 500kv	Cesar	La Loma, Astrea y Pijiño del Carmen
Río Córdoba 220 Kv	Magdalena	Ciénaga
Bolívar-Cartagena 230 Kv	Bolívar	Turbaco, Santa Rosa y Cartagena de Indias
Bello-Guayabal-Ancon 220 Kv	Antioquia	Bello, Copacabana, Envigado, Girardota, Guarne, Itagüi, La Estrella, Medellín, El Retiro y Sabaneta
Chinú-Montería-Urabá 220kv	Córdoba	Cerete, Chinú, Ciénaga de Oro, Montería, San Andrés de Sotavento, San Carlos, Tierralta y Valencia
	Antioquia	Arboletes, San Pedro de Urabá y Turbo
Flores-Sabanalarga-Caracolí 220kv	Atlántico	Baranoa, Barranquilla, Galapa, Malambo, Polonuevo, Puerto Colombia, Sabanalarga y Soledad

Revisadas dichas coordenadas correspondientes al área de influencia de los Proyectos mencionados, se determinó que **éstas coinciden con las coordenadas de trece resguardos indígenas (Anexo Plano)**. ✓

Resguardo	Municipio	Departamento	Etnia	Resolución
Beltrán	Ataco	Tolima	Pijao	55 del 09-may-2006

¹ Corte Constitucional. Sentencia T-693/11. NOVENO: EXHORTAR a los ministerios del Interior y de Justicia, y de Ambiente, Vivienda y Desarrollo Territorial para que revisen y ajusten sus protocolos relacionados con la definición de las áreas de influencia de los proyectos de desarrollo y de explotación de recursos naturales, de conformidad con las consideraciones de esta sentencia.

REPUBLICA DE COLOMBIA
MINISTERIO DE MINAS Y
ENERGIA
UNIDAD DE PLANEACION
MINERO ENERGÉTICA
F. Radicado: 03/10/2013 13:37:46
Destino: DIR GENERAL
Remite: (EMP) INCODER
Asunto: OFICIO NO. 20131131128, RADICADO EL 22/08/2013 RELACIONADO CON LA CERTIFICA
Anexos: 8 FOLIOS
Usuario: ATORO
Rad No 2013-126-004108-2





MinAgricultura
Ministerio de Agricultura
y Desarrollo Rural

**PROSPERIDAD
PARA TODOS**



incoder
instituto colombiano
de desarrollo rural

Chenche Amayarco	Coyaima	Tolima	Pijao	0013 del 23-jun-1997
Guadualito	Coyaima Ataco	Tolima	Pijao	Acuerdo 241 del 22-feb-2011
La Tutira Bonanza	Coyaima	Tolima	Pijao	0010 del 23-jun-1997
Potrerito	Coyaima	Tolima	Pijao	0021 del 5-may-1999
Santa Marta Inspección	Coyaima	Tolima	Pijao	0023 del 5-may-1999
Tres Esquinas	Coyaima	Tolima	Pijao	0027 del 3-oct-1997
Chenche Balsillas	Coyaima	Tolima	Pijao	0019 del 22-jul-2003
Natacoy Pijao	Natagaima	Tolima	Pijao	0021 del 22-jul-2003
Aico	Ortega	Tolima	Pijao	0019 del 3-oct-1997
Balsillas	Ortega	Tolima	Pijao	0085 del 01-dic-2006
Balsillas Limón	Ortega	Tolima	Pijao	0086 del 20-dic-2006
Guaipa Uno	Ortega	Tolima	Pijao	0017 del 28-ene-2001

Adicionalmente, una vez revisada la base de datos de la Dirección Técnica de Asuntos Étnicos se determinó que en varios municipios señalados se encuentran otros resguardos indígenas y territorios colectivos de las comunidades negras que se señalan a continuación:

1. Resguardos Indígenas:

Resguardo	Departamento	Localización	Grupo Étnico	Resolución Constitución
Chenche Socorro Los Guayabos	Tolima	Coyaima	Pijao	05-24-05-96
Santa Marta Palmar	Tolima	Coyaima	Pijao	16-24-05-96
Totarco Tamarindo	Tolima	Coyaima	Pijao	028-14-08-96
Chenche Buenos Aires Tradicional	Tolima	Coyaima	Pijao	012-23-06-97
Las Palmas	Tolima	Coyaima	Pijao	025-3-10-97
Nueva Esperanza	Tolima	Coyaima	Pijao	050-10-12-97
Potrerito Doraye	Tolima	Coyaima	Pijao	006-14-04-97
San Miguel	Tolima	Coyaima	Pijao	011-23-06-97
Santa Marta Diamante	Tolima	Coyaima	Pijao	037-10-12-97
Totarco Niple	Tolima	Coyaima	Pijao	004-14-04-97
Totarco Dinde Tradicional	Tolima	Coyaima	Pijao	038-10-12-97
Totarco Dinde Independiente	Tolima	Coyaima	Pijao	003-14-04-97
Totarco Piedras	Tolima	Coyaima	Pijao	005-14-04-97
El Tambo	Tolima	Coyaima	Pijao	023-3-10-97
Chenche Buenos Aires	Tolima	Coyaima	Pijao	016 5-05-99
Castilla Angostura	Tolima	Coyaima	Pijao	67 16-09-99
Chenche Media Luna	Tolima	Coyaima	Pijao	40 31-05-99
Hilarquito	Tolima	Coyaima	Pijao	18 5-05-99
Lomas de Hilarco	Tolima	Coyaima	Pijao	052-18-12-00
Zaragoza Tamarindo	Tolima	Coyaima	Pijao	053-18-12-00
Floral Tradicional	Tolima	Coyaima	Pijao	100-15-02-07
Zanja Honda	Tolima	Coyaima	Pijao	208 - 10-03-2010
Lomas de	Tolima	Coyaima	Pijao	275 del 31 de enero de



Handwritten signature

Guaguarco				2012
Meche San Cayetano	Tolima	Coyaima	Pijao	302 de abril 17 de 2013
Chenche Buenavista	Tolima	Coyaima	Pijao	301 de abril 17 de 2013
Tinajas	Tolima	Natagaima	Pijao-coyaima.	0017-13-03-84
Anacarco	Tolima	Natagaima	Pijao	11-22-02-95
Bateas	Tolima	Natagaima	Pijao	049-10-12-97
Palma Alta	Tolima	Natagaima	Pijao	021-3-10-97
Pocharco	Tolima	Natagaima	Pijao	026-3-10-97
San Miguel	Tolima	Natagaima	Pijao	039-10-12-97
Tamirco	Tolima	Natagaima	Pijao	022-3-10-97
Gausimal	Tolima	Natagaima	Pijao	17 5-05-99
Loa Angeles	Tolima	Natagaima	Pijao	19 5-05-99
Pacande	Tolima	Natagaima	Pijao	83 9-12-99
Rincon de anchique	Tolima	Natagaima	Pijao	41 31-05-99
Yaco Molana	Tolima	Natagaima	Pijao	82 9-12-99
Chaquirá	Tolima	Natagaima	Pijao	021 29-06-00
Diamante	Tolima	Natagaima	Pijao	054-18-12-00
Pueblo Nuevo	Tolima	Natagaima	Pijao	022 29-06-00
Rincón Bogotá	Tolima	Natagaima	Pijao	055-18-12-00
Barzalozá	Tolima	Natagaima	Pijao	014-28-06-01
Imbá	Tolima	Natagaima	Pijao	015-28-06-01
Mercadillo	Tolima	Natagaima	Pijao	034-24-09-01
Olirco	Tolima	Natagaima	Pijao	016-28-06-01
Quebraditas	Tolima	Natagaima	Pijao	035-24-09-01
Cocana	Tolima	Natagaima	Pijao	020-22-07-03
Rincón Velú	Tolima	Natagaima	Pijao	236 - 23-12-2010
Pasoancho	Tolima	Ortega	Pijao-coyaima.	24-21-06-94
Recinto Palmarosa	Tolima	Ortega	Pijao	51-17-10-95
Vuelta del Río	Tolima	Ortega	Pijao	072-16-12-96
Guaipa Centro	Tolima	Ortega	Pijao	040-10-12-97
Guatavita Tua	Tolima	Ortega	Pijao	014-23-06-97
La Sortija	Tolima	Ortega	Pijao	024-3-10-97
Nicolás Ramirez	Tolima	Ortega	Pijao	020-3-10-97
El Vergel	Tolima	Ortega	Pijao	66 16-09-99
Pocara	Tolima	Ortega	Pijao	20 5-05-99
San Diego	Tolima	Ortega	Pijao	22 5-05-99
Mesa de Ortega	Tolima	Ortega	Pijao	056-18-12-00
La Flecha Altozano	Tolima	Ortega	Pijao	018-28-06-01
Palermo	Tolima	Ortega	Pijao	019-28-06-01
Bocas de Tetuán	Tolima	Ortega	Pijao	022-22-07-03
Kogui-Malayo-Arhuaco	Magdalena	Valledupar, Dibulla, San Juan del Cesar, Santa Marta, Aracataca, Ciénaga	Kogui-Malayo-Arhuaco	0109-08-10-80 0078-19-11-90(d) 029-19-07-94(Ampl)
San Andrés de Sotavento	Córdoba Sucre	San Andrés De Sotavento, Palmito,	Zenú	0051-23-07-90 0043-30-11-98 0234-23-12-10

		Purísima, Sincelejo, Sampués, Tuchín, Mómil, Tuchín, Chimá y Chinú		
Alto Sinú, Esmeralda Cruz Grande e Iwagadó (Unificación)	Córdoba	Tierralta	Embera Katio	103-09-079 064-25-11-96 053-23-12-98 Acuerdo 101-15-02-07
Canime	Antioquia	Arboletes	Zenú	096-15-02-07
Caimán Nuevo	Antioquia	Turbo y Necoclí	Cuna	0073-12-12-1992
Dokerazavi	Antioquia	Turbo	Embera	0028-24-09-2001

2. Títulos Colectivos de las comunidades negras:

CONSEJO COMUNITARIO	DEPTO	MUNICIPIO	RESOLUCIÓN
Consejo Comunitario Bocas de Atrato y Leoncito	Antioquia	Turbo	1126 del 23-may-00
Consejo Comunitario Manatíes	Antioquia	Turbo	1127 del 23-may-00
Consejo Comunitario de Los Mangos	Antioquia	Turbo	1128 del 23-may-00
Consejo Comunitario de la Comunidad Negra del Gobierno Rural de la Boquilla	Bolívar	Cartagena De Indias (Distrito Turístico Y Cultural)	0467- 30/03/2012

Para todos los efectos, es necesario dejar constancia que varias comunidades indígenas y negras han realizado solicitud de titulación de resguardos y de territorios colectivos de las comunidades negras en algunos de los municipios ya señalados, tal como se muestra a continuación:

1. Solicitudes de titulación de Resguardos Indígenas:

DPTO.	MUNICIPIO	COMUNIDAD	ETNIA	PROCEDIMIENTO
Atlántico	Baranoa	Galapa - Malambo	Mokana	Constitución
Antioquia Córdoba	Mutatá Tierralta	Yaberaradó	Embera Katio	Ampliación
Córdoba Antioquia	Tierralta Ituango	Alto Sinú	Embera Katio	Saneamiento
Antioquia	Necoclí Arboletes	El Volao (Nuevo Canime La Ceiba Caracolí Bocas de Palmito Varozanta)	Zenú	Ampliación
Antioquia	San Pedro de Urabá	Alto De San Juan	Zenú	Constitución
Antioquia	Turbo Necoclí	Caimán Nuevo	Cuna	Aclaración
Antioquia	Turbo	Dokerazavi	Embera	Ampliación
Bolívar	Cartagena	Membrillal de Cartagena de Indias	Zenú	Constitución
Meta	Villavicencio	Maguare	Huitoto	Constitución
Meta	Villavicencio	Huitoto- Villavicencio	Huitoto	Constitución

2. Solicitudes de titulación de Territorios Colectivos de las Comunidades Negras:

Dpto.	Mpio.	Consejo Comunitario	Procedimiento
Antioquia	Turbo	Bocas del Río Turbo	Titulación
Antioquia	Turbo	los Guerreros	Titulación
Bolívar	Cartagena	Aracar isla de Barú	Titulación
Bolívar	Cartagena	Islas del Rosario Orika	Titulación
Bolívar	Cartagena	Marlinda y Villagloria	Titulación
Bolívar	Cartagena	Tierra Baja	Titulación
Bolívar	Cartagena	Arroyo de Piedra	Titulación
Bolívar	Cartagena	Puerto Rey	Titulación
Bolívar	Cartagena	Arroyo de las Canoas	Titulación

Es importante enfatizar que si al adelantar las actividades se establece, por algún medio, que existen territorios de comunidades indígenas o negras, en el área de influencia del proyecto, obra o actividad, se deberá informar por escrito al INCODER y dar aplicación a lo normado en la materia, en cumplimiento del Artículo 330 de la Constitución Política, del Artículo 7 de la Ley 21 de 1991, del Artículo 76 de la Ley 99 de 1993 y del Decreto 2820 de 2010.

Igualmente es pertinente señalar lo establecido en el artículo 17 de la ley 70 de 1993 en que afirma que "...hasta tanto no se haya adjudicado en debida forma la propiedad colectiva a una comunidad negra (...), no se adjudicarán las tierras ocupadas por dicha comunidad ni se otorgarán autorizaciones para explotar en ella recursos naturales sin concepto previo de la Comisión de que trata el artículo 8".

Por otra parte, el artículo 18 de la misma ley que dispone que "No podrán hacerse adjudicaciones de las tierras de las comunidades negras de que trata esta ley, sino con destino a las mismas. (...) Son nulas las adjudicaciones de tierras que se hagan con violación de lo previsto en el inciso anterior"

Finalmente, y en armonía con lo anterior es necesario dar cumplimiento al literal b) del numeral 1 del artículo 15 del Decreto 1745 de 1995, que afirma que antes del "...otorgamiento de licencia ambiental, autorización, concesión o permiso para la ejecución de proyectos, obras o actividades que lo requieran y cuya competencia corresponda al Ministerio del Medio Ambiente, a las Corporaciones Autónomas Regionales, a las entidades territoriales o a cualquier otra autoridad del Sistema Nacional Ambiental" en territorios susceptibles de ser titulados a comunidades negras, deberá solicitarse concepto previo a la Comisión Técnica de la Ley 70 de 1993.

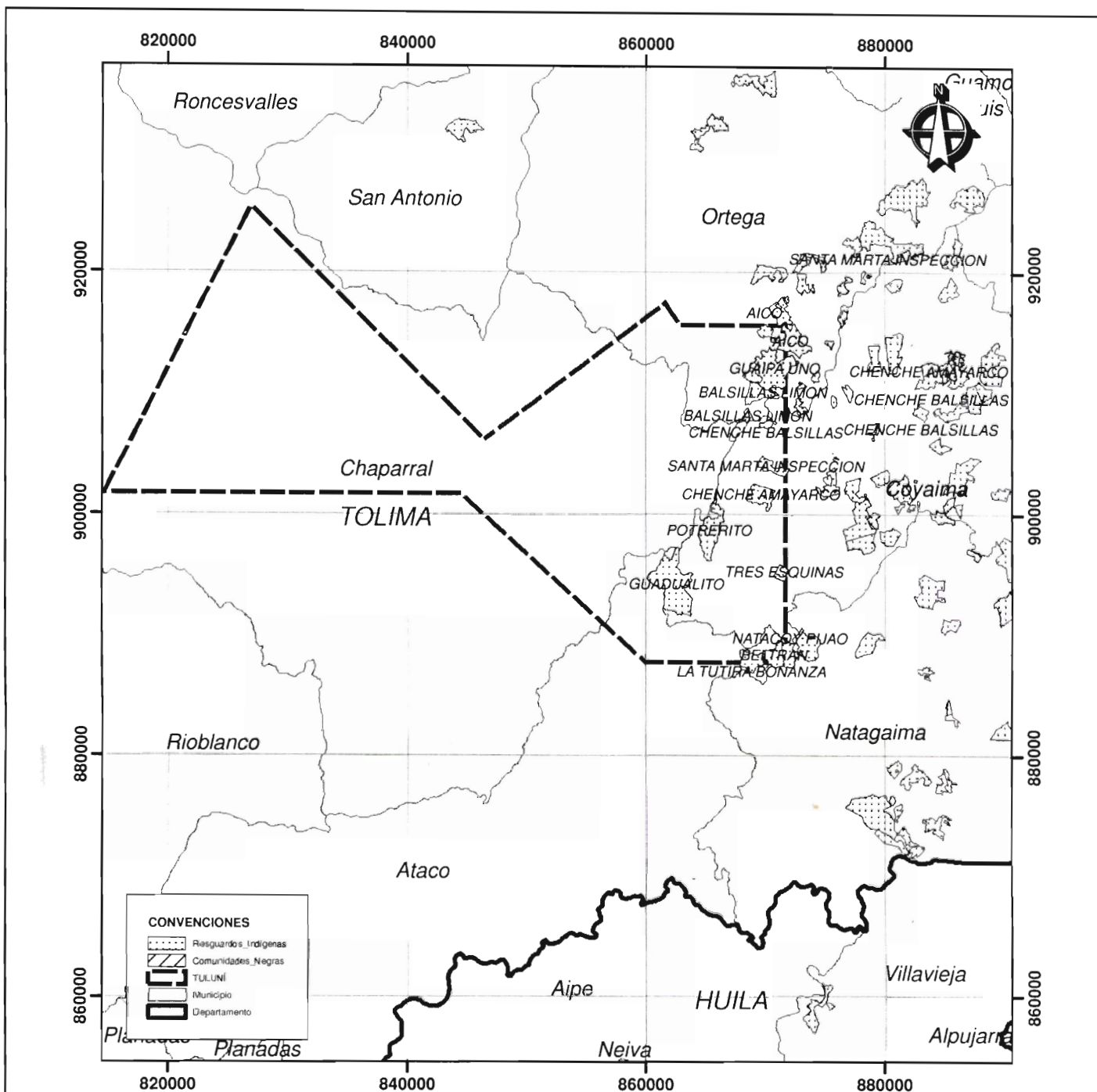
La presente certificación se expide de conformidad con lo ordenado por el numeral 8, artículo 24 del Decreto 2820 de 2010.

Cordialmente,



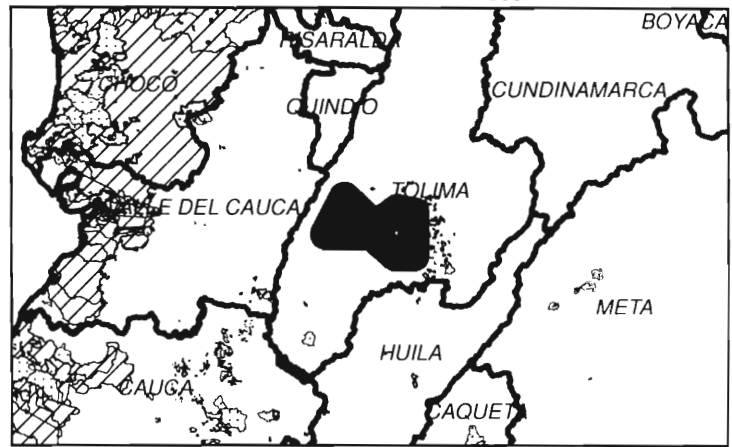
JAVIER IGNACIO MOLINA PALACIO
Subgerente de Promoción, Seguimiento y Asuntos Étnicos

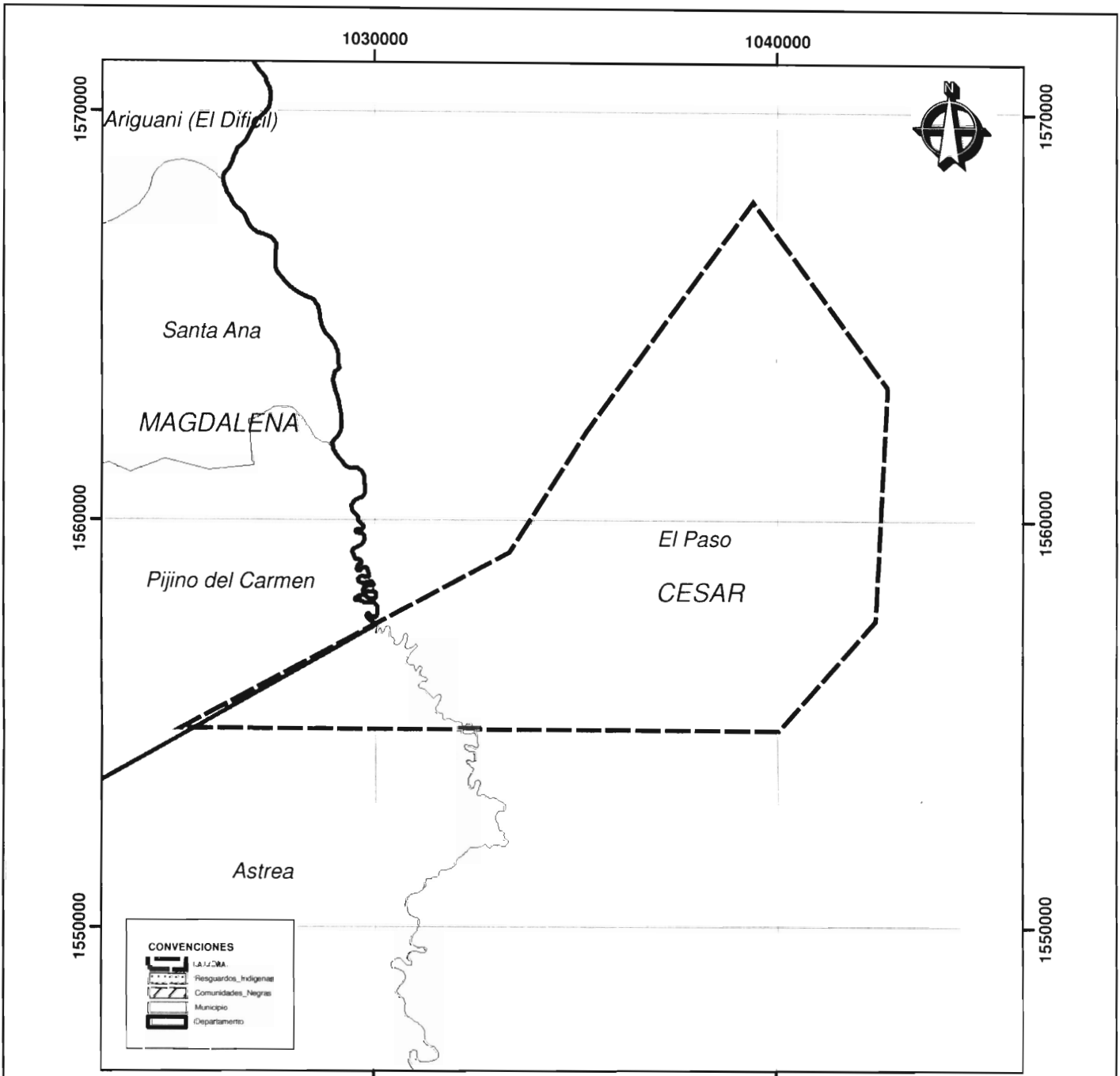
Anexo: 1 plano
Proyecto: NHernández, JSHernandez 




REPUBLICA DE COLOMBIA
 MINISTERIO DE AGRICULTURA
INSTITUTO COLOMBIANO DE DESARROLLO RURAL


SUBGERENCIA DE PLANIFICACION E INFORMATICA
 GRUPO SISTEMAS DE INFORMACION GEOGRAFICA
RADICADO 20131131128
UNIDAD DE PLANEACIÓN MINERO ENERGÉTICA
 ESCALA 1: 500.000 - PLANO 1/8
 ORIGEN BOGOTA LONGITUD 74°04'39.0285"
 LATITUD 4°35'46.3215"
 FALSO NORTE-FALSO ESTE: 1.000.000-1.000.000
 DATUM: D_MAGNA
 NHERNANDEZ
 FUENTE: SIGOT - IGAC






REPUBLICA DE COLOMBIA
 MINISTERIO DE AGRICULTURA
INSTITUTO COLOMBIANO DE DESARROLLO RURAL

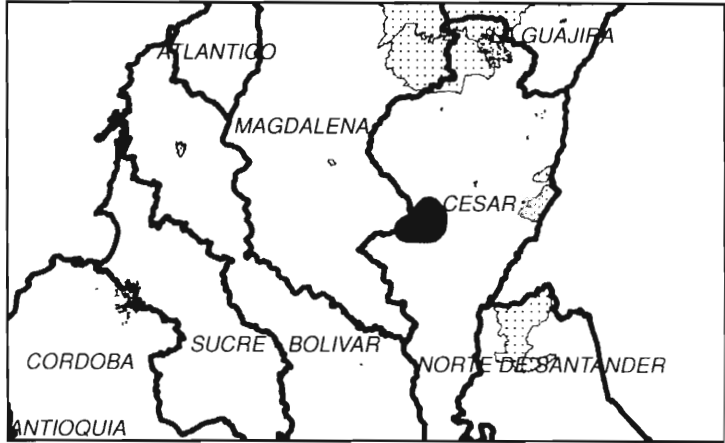

 INSTITUTO COLOMBIANO DE DESARROLLO RURAL

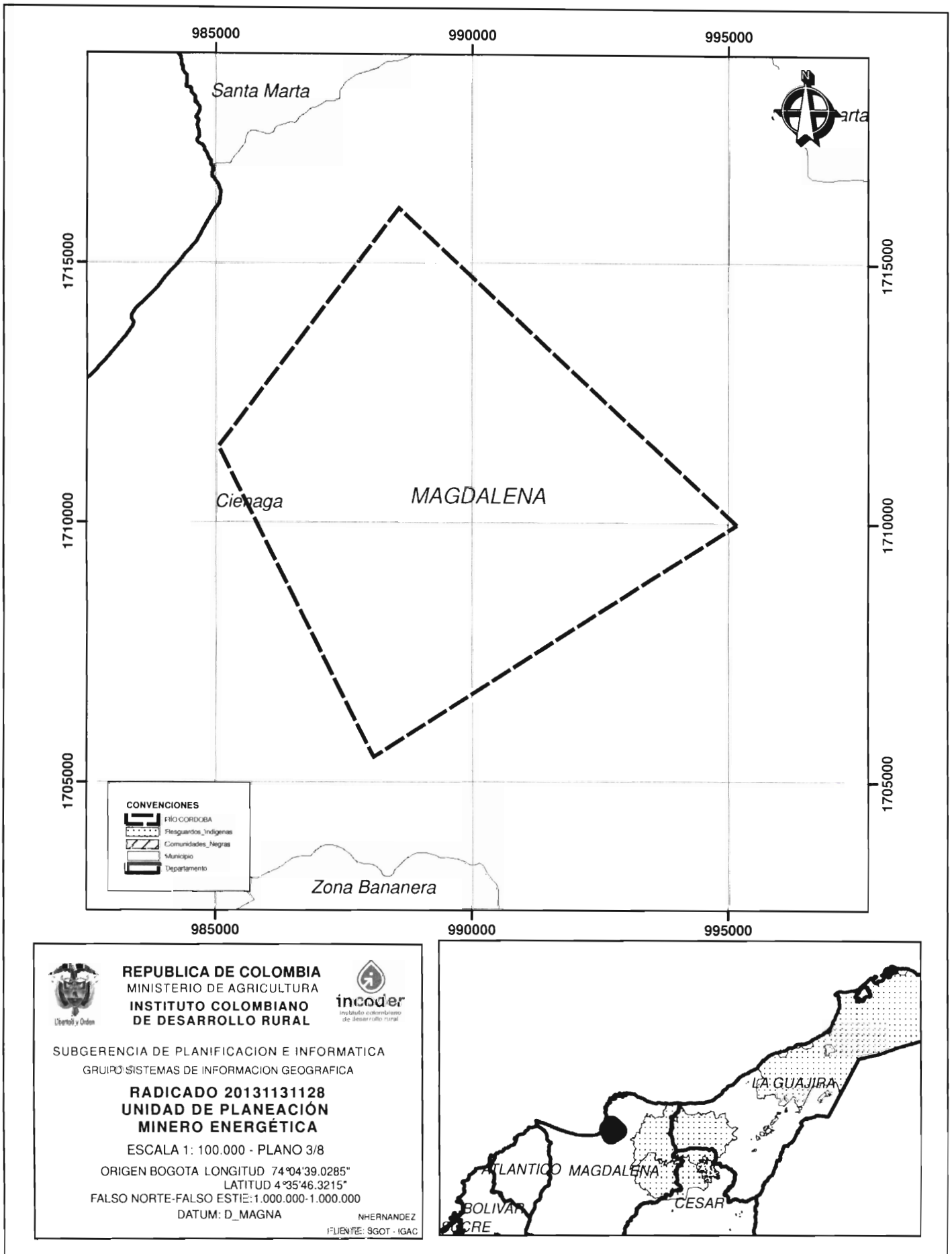
SUBGERENCIA DE PLANIFICACION E INFORMATICA
 GRUPO SISTEMAS DE INFORMACION GEOGRAFICA

RADICADO 20131131128
UNIDAD DE PLANEACIÓN MINERO ENERGÉTICA

ESCALA 1: 150.000 - PLANO 2/8
 ORIGEN BOGOTA LONGITUD 74°04'39.0285"
 LATITUD 4°35'46.3215"
 FALSO NORTE-FALSO ESTE: 1.000.000-1.000.000
 DATUM: D_MAGNA

INHERMANDEZ
 FUENTE: SIGOT - IGAC





985000

990000

995000

Santa Marta

1715000

1715000

1710000

1710000

1705000

1705000

985000

990000

995000

Ciénaga

MAGDALENA

Zona Bananera

CONVENCIONES

- RIO CORDOBA
- Resguardos Indigenas
- Comunidades Negras
- Municipio
- Departamento



REPUBLICA DE COLOMBIA
MINISTERIO DE AGRICULTURA
INSTITUTO COLOMBIANO
DE DESARROLLO RURAL



SUBGERENCIA DE PLANIFICACION E INFORMATICA
GRUPO SISTEMAS DE INFORMACION GEOGRAFICA

RADICADO 20131131128
UNIDAD DE PLANEACIÓN
MINERO ENERGÉTICA

ESCALA 1: 100.000 - PLANO 3/8

ORIGEN BOGOTA LONGITUD 74°04'39.0285"

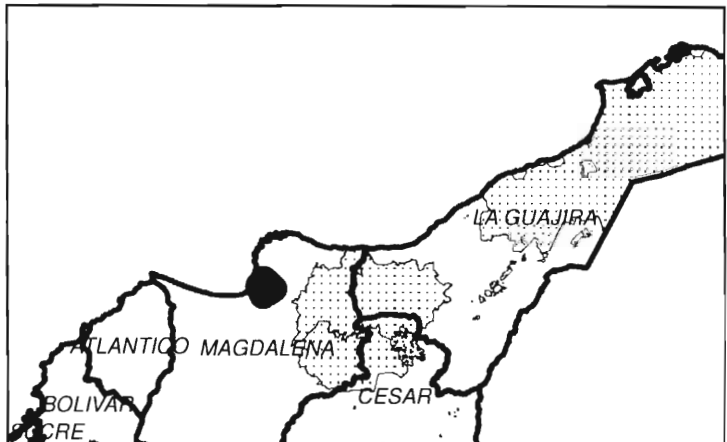
LATITUD 4°35'46.3215"

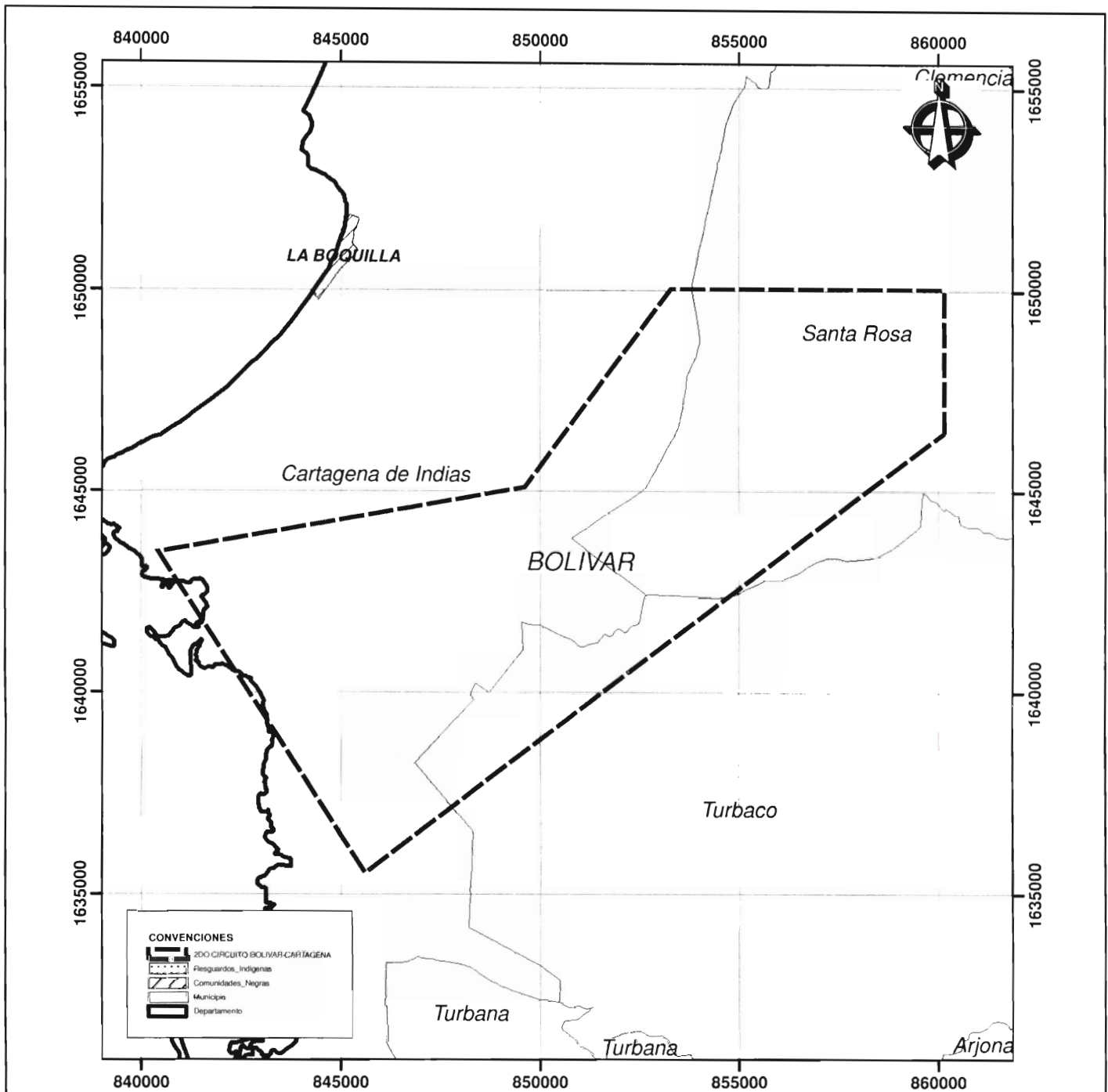
FALSO NORTE-FALSO ESTI: 1.000.000-1.000.000

DATUM: D_MAGNA

NHERNANDEZ

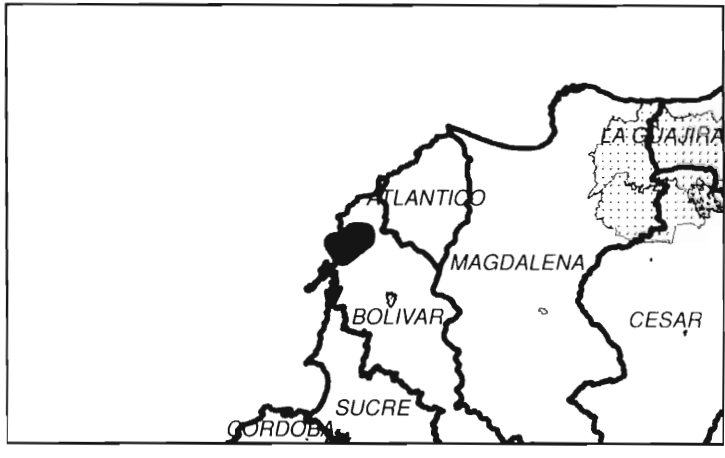
FUENTE: 9GOT - IGAC

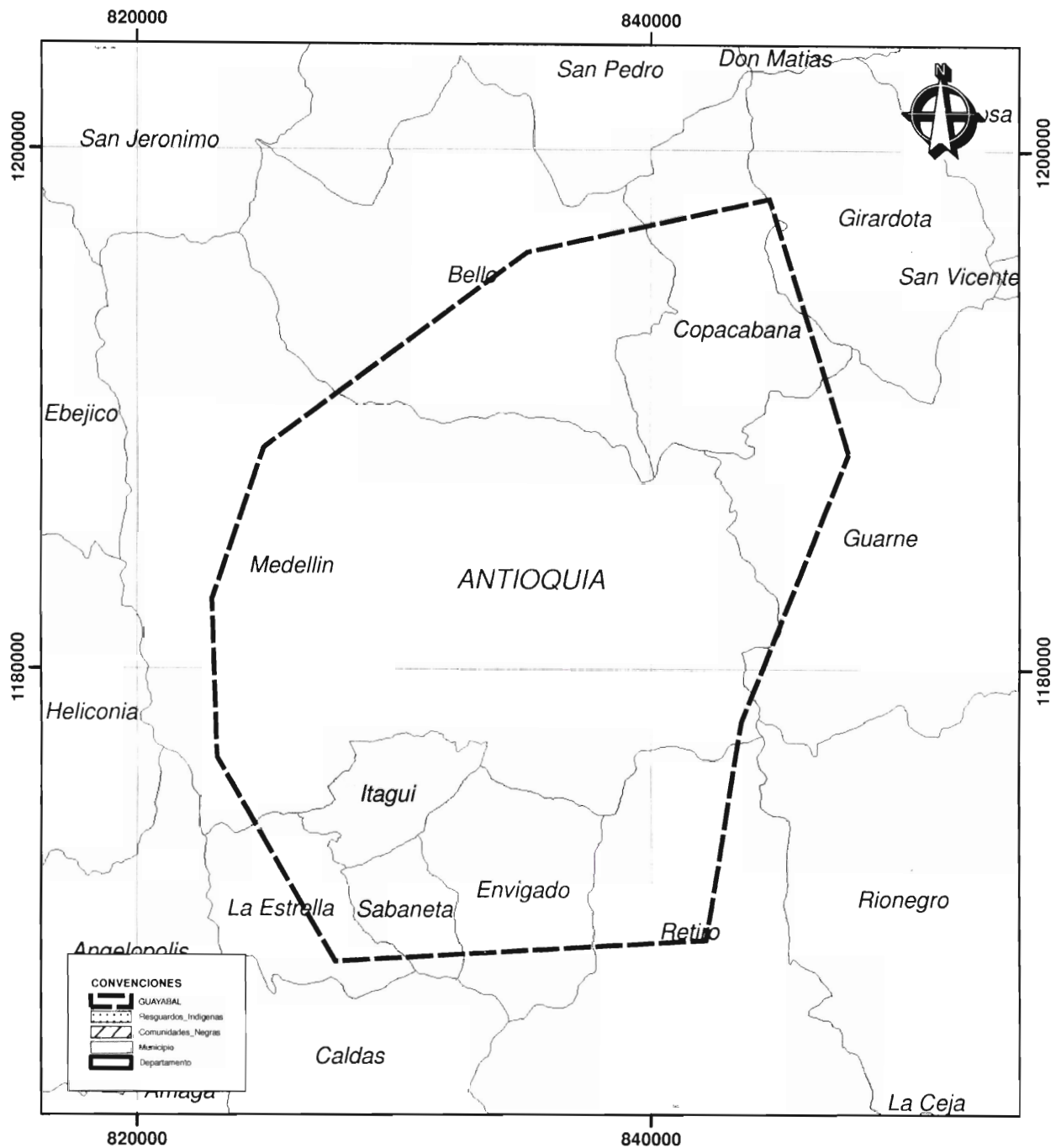





REPUBLICA DE COLOMBIA
 MINISTERIO DE AGRICULTURA
INSTITUTO COLOMBIANO DE DESARROLLO RURAL


SUBGERENCIA DE PLANIFICACION E INFORMATICA
 GRUPO SISTEMAS DE INFORMACION GEOGRAFICA
RADICADO 20131131128
UNIDAD DE PLANEACION MINERO ENERGETICA
 ESCALA 1: 150.000 - PLANO 4/8
 ORIGEN BOGOTA LONGITUD 74°04'39.0285"
 LATITUD 4°35'46.3215"
 FALSO NORTE-FALSO ESTE: 1.000.000-1.000.000
 DATUM: D_MAGNA
 NHERNANDEZ
 FUENTE: SIGOT - IGAC





REPUBLICA DE COLOMBIA
 MINISTERIO DE AGRICULTURA
INSTITUTO COLOMBIANO
DE DESARROLLO RURAL



SUBGERENCIA DE PLANIFICACION E INFORMATICA
 GRUPO SISTEMAS DE INFORMACION GEOGRAFICA

RADICADO 20131131128
UNIDAD DE PLANEACION
MINERO ENERGETICA

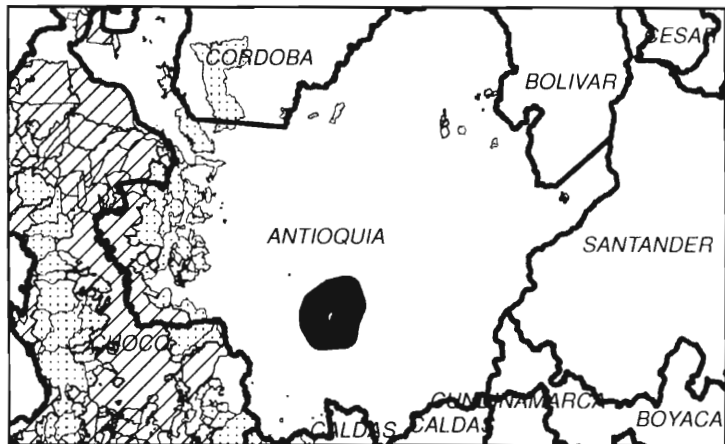
ESCALA 1: 250.000 - PLANO 5/8

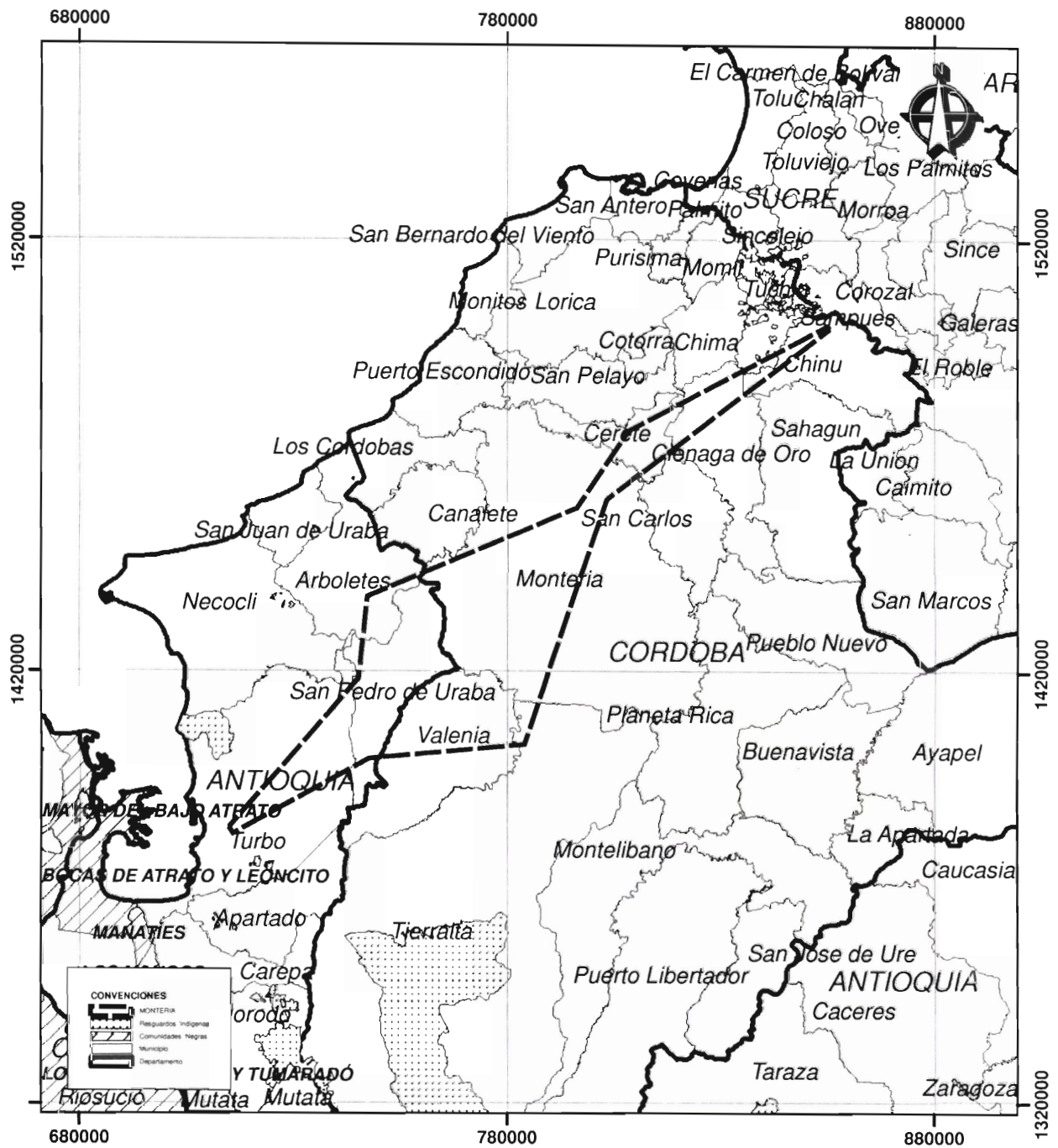
ORIGEN BOGOTA LONGITUD 74°04'39.0285"
 LATITUD 4°35'46.3215"
 FALSO NORTE-FALSO ESTE: 1.000.000-1.000.000

DATUM: D_MAGNA

NHERNANDEZ

FUENTE: SIGOT - IGAC



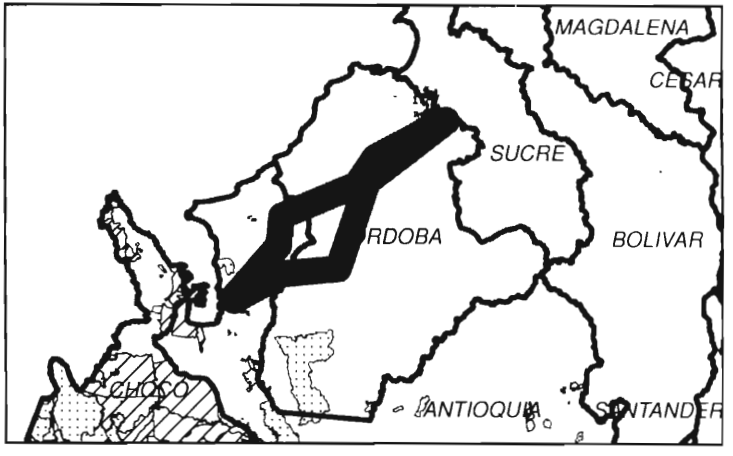


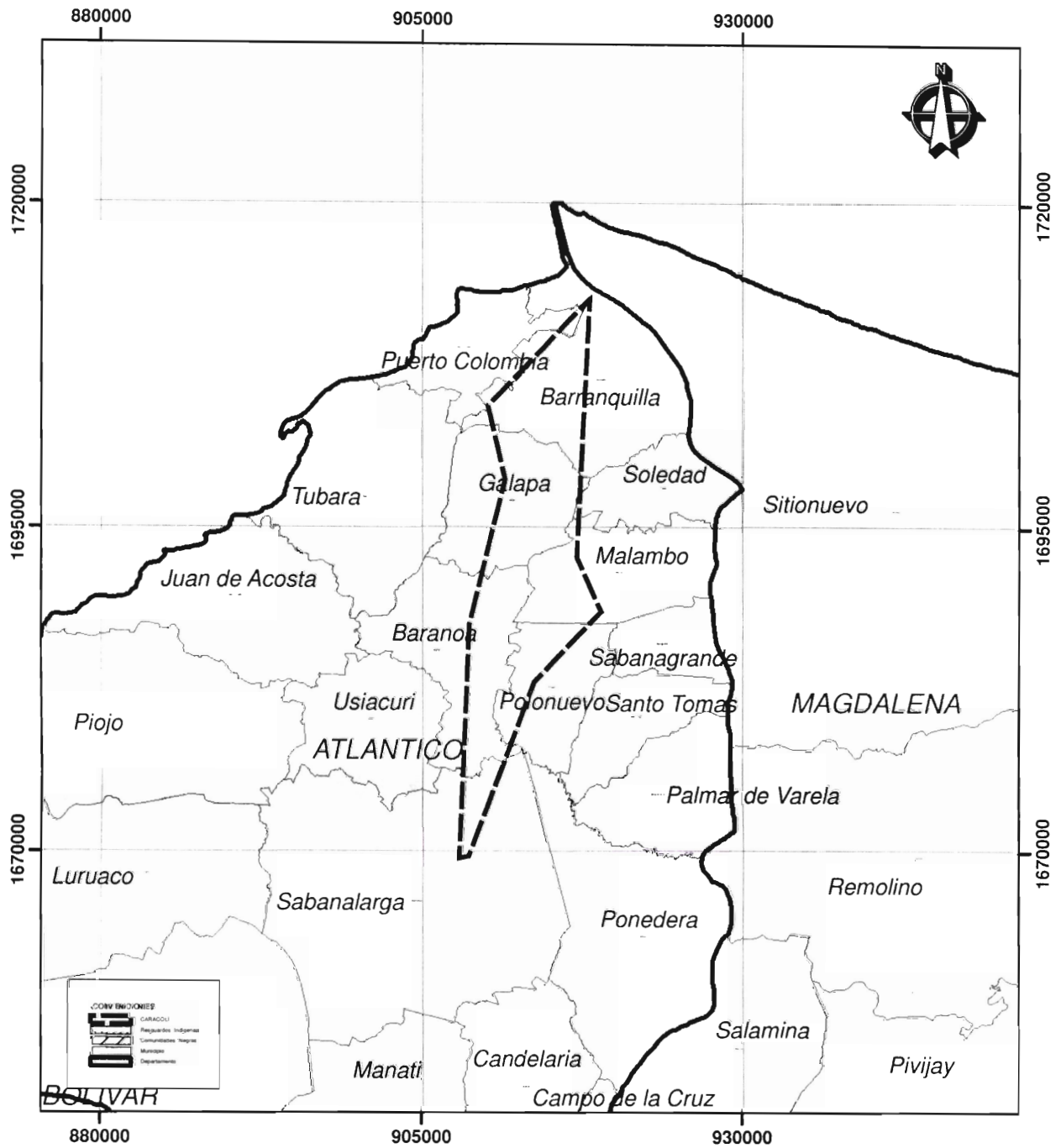

REPUBLICA DE COLOMBIA
 MINISTERIO DE AGRICULTURA
INSTITUTO COLOMBIANO DE DESARROLLO RURAL


SUBGERENCIA DE PLANIFICACION E INFORMATICA
 GRUPO SISTEMAS DE INFORMACION GEOGRAFICA

RADICADO 20131131128
UNIDAD DE PLANEACIÓN
MINERO ENERGÉTICA

ESCALA 1: 1.500.000 - PLANO 6/8
 ORIGEN BOGOTA LONGITUD 74°04'39.0285"
 LATITUD 4°35'46.3215"
 FALSO NORTE-FALSO ESTE: 1.000.000-1.000.000
 DATUM: D_MAGNA
 FUENTE: SIGOT - IGAC





CONVENCIONES	
	CARACOLI
	Resguardos Indigenas
	Territorios Indigenas
	Municipios
	Departamentos


REPUBLICA DE COLOMBIA
 MINISTERIO DE AGRICULTURA
INSTITUTO COLOMBIANO DE DESARROLLO RURAL

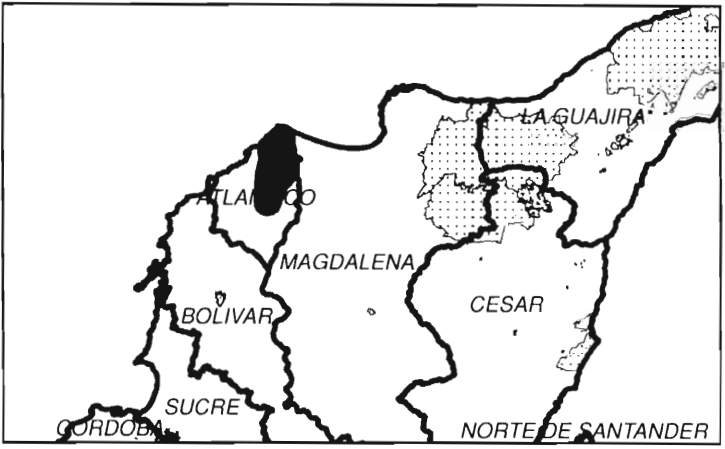

incoder
 Instituto Colombiano de desarrollo rural

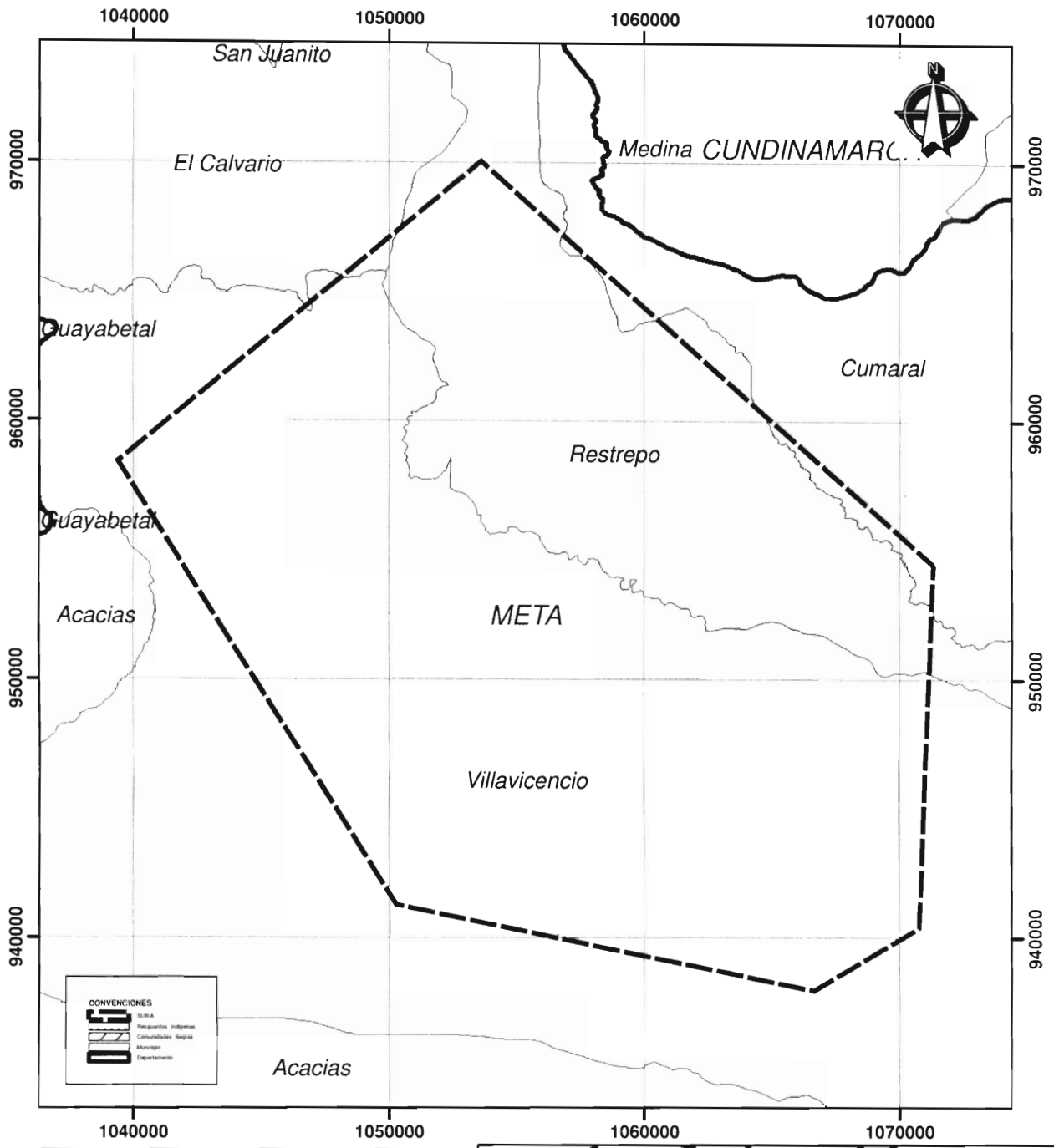
SUBGERENCIA DE PLANIFICACION E INFORMATICA
 GRUPO SISTEMAS DE INFORMACION GEOGRAFICA

RADICADO 20131131128
UNIDAD DE PLANEACION MINERO ENERGETICA

ESCALA 1: 500.000 - PLANO 7/8
 ORIGEN BOGOTA LONGITUD 74°04'39.0285"
 LATITUD 4°35'46.3215"
 FALSO NORTE-FALSO ESTE: 1.000.000-1.000.000
 DATUM: D_MAGNA

NIHERNANDEZ
 FUENTE: SIGOT-IGAC






REPUBLICA DE COLOMBIA
 MINISTERIO DE AGRICULTURA
INSTITUTO COLOMBIANO DE DESARROLLO RURAL


SUBGERENCIA DE PLANIFICACION E INFORMATICA
 GRUPO SISTEMAS DE INFORMACION GEOGRAFICA
RADICADO 20131131128
UNIDAD DE PLANEACIÓN MINERO ENERGÉTICA
 ESCALA 1:250.000 - PLANO 8/8
 ORIGEN BOGOTA LONGITUD 74°04'39.0285"
 LATITUD 4°35'46.3215"
 FALSO NORTE-FALSO ESTE: 1.000.000-1.000.000
 DATUM: D_MAGNA
 NHERNANDEZ
 FUENTE: SIGOT - IGAC

