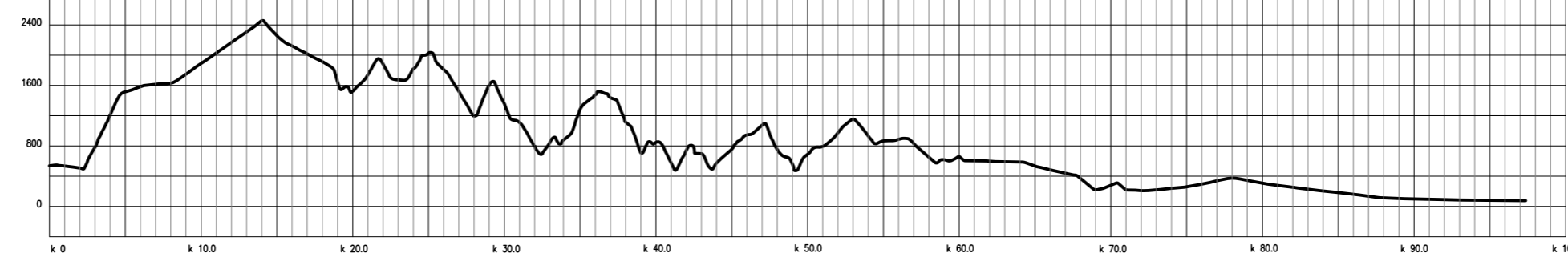
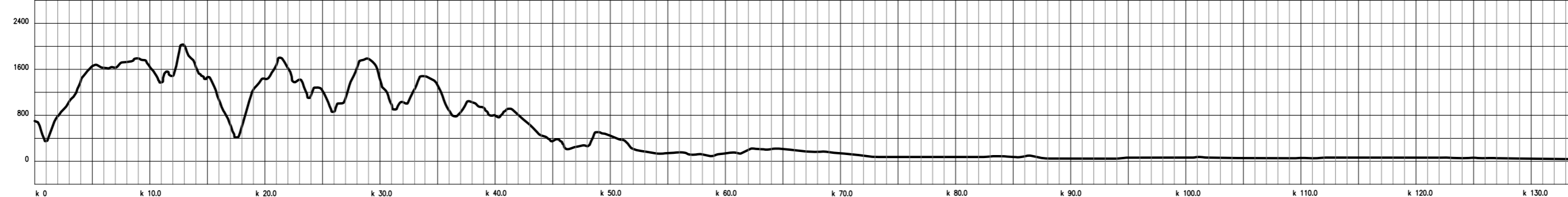


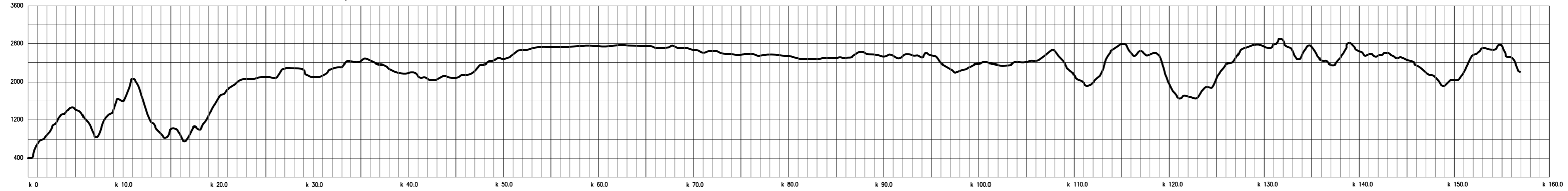
Alternativa 1 - ITUANGO - CERROMATOSO, 500 kV



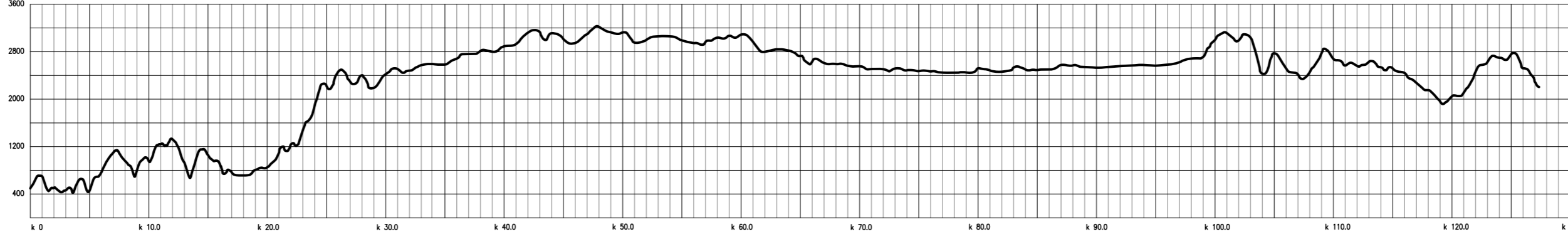
Alternativa 2 - ITUANGO - CERROMATOSO, 500 kV



Alternativa 1 - ITUANGO - MEDELLÍN, 500 kV



Alternativa 2 - ITUANGO - MEDELLÍN, 500 kV



PRELIMINAR

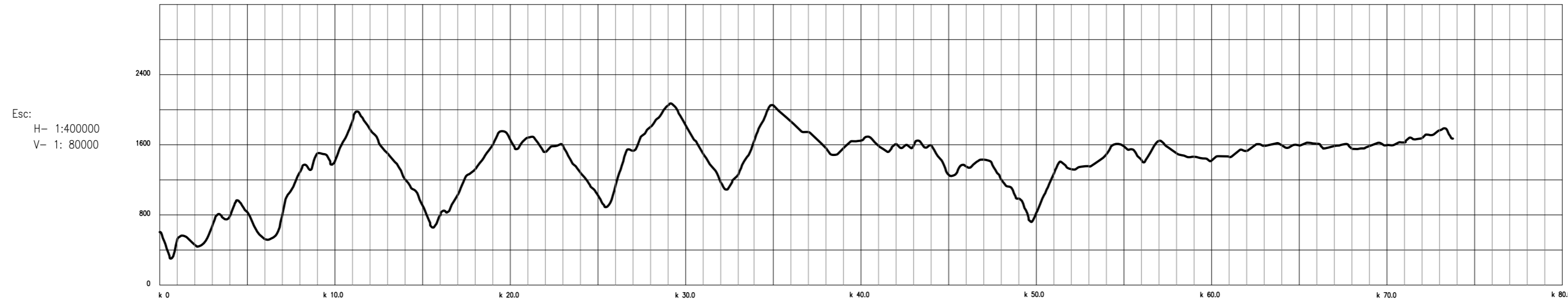
Los perfiles mostrados en esta figura corresponden a las alternativas de ruta que se muestran en la figura 1 las cuales, como se anotó, son únicamente referenciales. La selección de la ruta será de la responsabilidad única del Inversionista

Fuente: Google Earth.

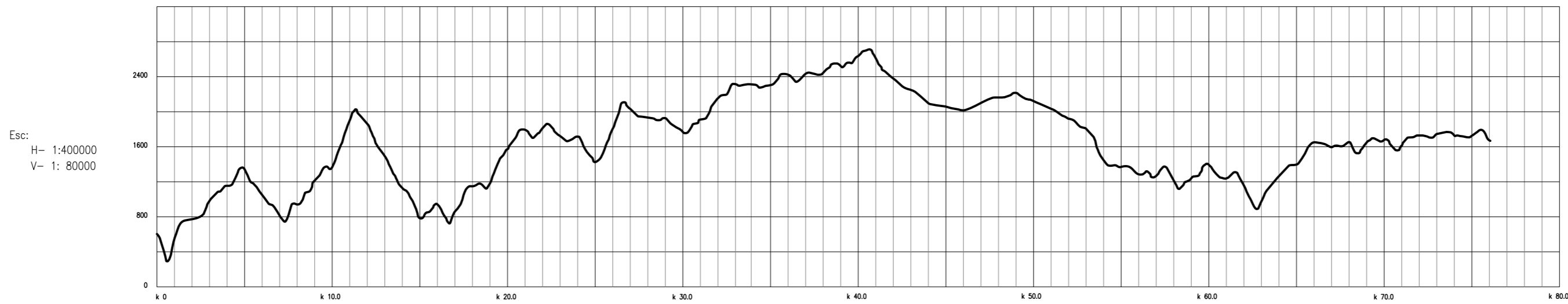
| | | | |
|--|---|---|---|
|  |  |  |  |
| PROYECTO: ESTRUCTURACIÓN DE LAS CONVOCATORIAS PÚBLICAS DE LOS PROYECTOS DE EXPANSIÓN DEL SISTEMA DE TRANSMISIÓN NACIONAL RESULTANTES DE LOS PLANES DE TRANSMISIÓN 2012 Y 2013 | | | |
| TÍTULO: LÍNEA ITUANGO-CERROMATOSO-SOGAMOSO-MEDELLÍN, 500 kV PERFILES - ALTERNATIVAS DE RUTA | | | |
| | | | FECHA: Noviembre/13 |
| | | | ESCALA: 1:400000 1:800000 |

FIGURA 2

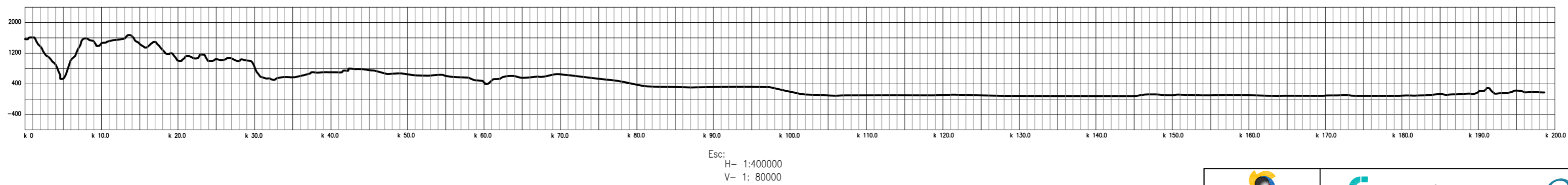
Alternativa 1 - ITUANGO - PORCE III, 500 kV



Alternativa 2 - ITUANGO - PORCE III, 500 kV



Alternativa 1 - PORCE III - SOGAMOSO, 500 kV



PRELIMINAR

Los perfiles mostrados en esta figura corresponden a las alternativas de ruta que se muestran en la figura 1 las cuales, como se anotó, son únicamente referenciales. La selección de la ruta será de la responsabilidad única del Inversionista

Fuente: Google Earth.

| | | |
|--|--|------------------------|
| | | |
| PROYECTO: ESTRUCTURACIÓN DE LAS CONVOCATORIAS PÚBLICAS DE LOS PROYECTOS DE EXPANSIÓN DEL SISTEMA DE TRANSMISIÓN NACIONAL RESULTANTES DE LOS PLANES DE TRANSMISIÓN 2012 Y 2013 | | |
| TÍTULO: LÍNEA ITUANGO-CERROMATOSO-SOGAMOSO-MEDELLÍN, 500 kV | | FECHA: Noviembre/13 |
| PERFILES - ALTERNATIVAS DE RUTA | | ESCALA: INDICADAS |

FIGURA 2